

ARPAE
Agenzia regionale per la prevenzione, l'ambiente e l'energia
dell'Emilia - Romagna

* * *

Atti amministrativi

Determinazione dirigenziale	n. DET-AMB-2020-1107 del 09/03/2020
Oggetto	Art. 245 Dlgs 152/06 smi Approvazione Piano di Caratterizzazione del sito 'Impianto di cremazione di Fidenza'
Proposta	n. PDET-AMB-2020-1129 del 06/03/2020
Struttura adottante	Servizio Autorizzazioni e Concessioni di Parma
Dirigente adottante	PAOLO MAROLI

Questo giorno nove MARZO 2020 presso la sede di P.le della Pace n° 1, 43121 Parma, il Responsabile della Servizio Autorizzazioni e Concessioni di Parma, PAOLO MAROLI, determina quanto segue.

IL DIRIGENTE

VISTI:

- il Titolo V della Parte Quarta del Dlgs 152/06 smi “Bonifica di siti contaminati”;
- l’art. 5 “Funzioni in materia ambientale” della LR 5/2006;
- la LR 30 Luglio 2015 n. 13 secondo la quale le funzioni precedentemente esercitate dalla Provincia di Parma – Servizio Ambiente, sono state assegnate all’Agenzia regionale per la prevenzione, l’ambiente e l’energia dell’Emilia-Romagna (Arpae) – Servizio Autorizzazioni e Concessioni di Parma operativa dal 01/01/2016;
- la L 241/1990 smi;
- le DGR 1017/2015 e 2218/2015;
- l’incarico dirigenziale di Responsabile del Servizio Autorizzazioni e Concessioni di Parma conferito con DDG 106/2018 a Paolo Maroli;
- la nomina a Responsabile del Procedimento conferita con Determinazione del Responsabile dell’Area Autorizzazioni e Concessioni Ovest n. 871/2019 a Beatrice Anelli;
- il tariffario delle prestazioni di Arpae approvato con Deliberazione di Giunta Regionale n.14 del 11 Gennaio 2016 con vigenza a partire dalla medesima data;

PREMESSO CHE:

- con nota del 14/12/2019, n° Prot. 48281, il Comune di Fidenza comunica la potenziale contaminazione del sito “Impianto di cremazione di Fidenza”;
- nel corso delle indagine condotte ai fini della corretta gestione delle terre e rocce da scavo è emersa la potenziale contaminazione della matrice suolo per superamenti delle CSC (Concentrazioni Soglia di Contaminazione) di cui alla colonna A, Tab. 1, dell’Allegato 5, del Titolo V della Parte Quarta del Dlgs 152/06 smi relativamente a: Idrocarburi C>12;
- sono tuttora in corso le indagini per l’identificazione del responsabile dei superamenti delle CSC;
- in data 29/01/2020 con n° Prot. 14066 è stato acquisito agli atti l’elaborato “Piano di Caratterizzazione” (PdC);

CONSIDERATO:

- che in data 20/02/2020 si è tenuta la prima seduta della Conferenza di Servizi (CdS) (il cui verbale è in allegato al presente atto quale parte integrante) per l’esame degli elaborati presentati “Piano di Caratterizzazione” (PdC);
- che tale elaborato presenta la caratterizzazione costituita da approfondimento di indagine del suolo saturo con l’esecuzione di nuovi n. 6 pozzetti esplorativi (S7, S8, S9, S10, S11 e S12) e n. 5 prossimi a quelli già eseguiti per indagare profondità maggiori di quanto già fatto in precedenza (S1 bis, S2 bis, S3 bis, S4 bis S5 bis) ed infine l’esecuzione di n. 3 piezometri (Pz1, Pz2 e Pz3) nel corso dell’esecuzione dei quali sarà campionato anche il suolo;
- che la CdS ha ritenuto significativo, relativamente alla matrice acque sotterranee, che ai fini dell’elaborazione dell’AdR sia indagata la prima falda intercettata il cui tetto si trova a circa -4,00 m da p.c. e che, vista la prossimità del SIN, siano inseriti nel set analitico della matrice suolo il parametro naftalene e nel set analitico della matrice acque sotterranee sia il naftalene che i BTEX;

- che la CdS ritiene approvabile tale PdC con le prescrizioni di cui sopra;

PRESO ATTO:

- delle conclusioni della seduta della CdS del 20/02/2020 (il cui verbale è in allegato al presente atto quale parte integrante);
- dell'avvenuto pagamento delle spese istruttorie, comunicato in data 05/03/2020 ;

tutto ciò visto, premesso, considerato e preso atto:

DETERMINA

- di approvare quanto espresso in narrativa;
- per quanto di competenza, salvo diritti di terzi, di approvare, così come definito in sede di Conferenza di Servizi, l'elaborato "Piano di Caratterizzazione" presentato dal Comune di Fidenza, con le seguenti prescrizioni:
 - . relativamente alla matrice acque sotterranee, ai fini dell'elaborazione dell'AdR, sia indagata la prima falda intercettata il cui tetto si trova a circa -4,00 m da p.c.;
 - . che, vista la prossimità del SIN, siano inseriti nel set analitico della matrice suolo il parametro naftalene e nel set analitico della matrice acque sotterranee sia il naftalene che i BTEX;
- di segnalare, nello strumento urbanistico del Comune di Fidenza, che nel sito in oggetto è in corso una procedura di bonifica ai sensi del Titolo V della Parte Quarta del Dlgs 152/06 smi;

DISPONE:

- di inviare copia della presente determinazione a: Comune di Fidenza, Provincia di Parma, AUSL, Sig. Luciano Bertoni, Sig. Federico Bertoni e Sig. Roberto Brizzolara;
- che i destinatari del presente atto potranno ricorrere, presso il Tribunale Amministrativo Regionale (TAR), contro il presente provvedimento entro 60 giorni dalla ricezione del medesimo o ricorrere davanti al Capo dello Stato entro 120 giorni dalla ricezione dello stesso.
I destinatari del presente atto hanno diritto di accesso e di informazione come previsto dalla L. 241/1990 smi.

L'autorità emanante è il Servizio Autorizzazioni e Concessioni di Parma (SAC) dell'Agenzia regionale per la prevenzione, l'ambiente e l'energia dell'Emilia-Romagna (Arpae).

La Responsabile del Procedimento è: Beatrice Anelli.

L'Ufficio presso il quale è possibile prendere visione degli atti è il SAC (Servizio Autorizzazioni e Concessioni di Parma) di Arpae (Agenzia regionale per la prevenzione, l'ambiente e l'energia dell'Emilia-Romagna), con sede in P.zza della Pace, 1 43121 Parma.

Alessandra Copelli
PRATICA SINADOC: 1059_2020

IL RESPONSABILE DEL SERVIZIO
AUTORIZZAZIONI E CONCESSIONI
DI PARMA
Paolo Maroli
(documento firmato digitalmente)

Dlgs 152/06 smi, Titolo V della Parte Quarta

Sito potenzialmente contaminato "Impianto di cremazione" Via G. Marconi nel territorio del Comune di Fidenza

Oggi Giovedì 20 Febbraio 2020, presso la sala riunioni di Arpae SAC Parma, si è tenuta la prima seduta della CdS relativa al sito in oggetto.

Alla seduta sono presenti:

Ente/Ditta	Nome e Cognome
Arpae SAC Parma	Beatrice Anelli Alessandra Copelli
Arpae APA Ovest Parma	Federico Colla
Comune di Fidenza	Alberto Gilioli Marianna Sandei
AUSL	Paolo Saccani
Consulenti	Giorgio Neri Adriano Biasia

La seduta ha inizio alle ore 10,40.

Risulta assente, pur se convocato con nota n° Prot. 19087 del 06/02/2020: la Provincia di Parma ed i proprietari di parte del terreno interessato Sigg. Luciano Bertoni, Federico Bertoni e Roberto Brizzolara.

A. Copelli

Presenta la procedura.

Con nota del 14/12/2019, n° Prot. 48281 (acquisita agli atti in data 30/12/2019 con n° Prot. 198689) il Comune di Fidenza ha inviato comunicazione di potenziale contaminazione per il sito denominato "Impianto di cremazione" poiché nel corso delle indagini condotte ai fini della corretta gestione delle terre e rocce da scavo è emersa la potenziale contaminazione della matrice suolo per superamenti delle CSC (Concentrazioni Soglia di Contaminazione) di cui alla colonna A, Tab. 1, dell'Allegato 5, del Titolo V della Parte Quarta del Dlgs 152/06 smi relativamente a: Idrocarburi C>12.

Con nota del 10/01/2020, n° Prot. 3679 Arpae Sac in veste di autorità competente ha avviato il procedimento ai sensi dell'Art. 245 del Dlgs 152/06 smi.

Comunica che sono in corso le indagini volte alla identificazione del/i soggetto/i responsabile/i dei superamenti rilevati.

In data 29/01/2020 con n° Prot. 14066 è stato acquisito agli atti l'elaborato "Piano di caratterizzazione" (PdC) oggetto della presente seduta di CdS.

Anticipa al proponente Comune di Fidenza che è necessario il pagamento delle spese istruttorie come da tariffario delle prestazioni di Arpae approvato con DGR n.14 del 11 Gennaio 2016 e revisionato con DGR n. 926 del 05/06/2019.

Lascia la parola ai progettisti per l'esposizione dei contenuti del PdC.

A. Biasia

Presenta la caratterizzazione proposta costituita da approfondimento di indagine del suolo saturo con l'esecuzione di nuovi n. 6 pozzetti esplorativi (S7, S8, S9, S10, S11 e S12) e n. 5 prossimi a quelli già eseguiti per indagare profondità maggiori di quanto già fatto in precedenza (S1 bis, S2 bis, S3 bis, S4 bis S5 bis) ed infine l'esecuzione di n. 3 piezometri (Pz1, Pz2 e Pz3) nel corso dell'esecuzione dei quali sarà campionato anche il suolo.

La CdS ne prende atto e, relativamente alla matrice acque sotterranee, ritiene significativo ai fini dell'elaborazione dell'AdR sia indagata la prima falda intercettata il cui tetto si trova a circa -4,00 m da p.c..

A. Copelli

Lo scopo della caratterizzazione deve essere quello di individuare l'estensione delle matrici con superamenti delle CSC.

F. Colla

Ritiene necessario, vista la prossimità del SIN, siano inseriti nel set analitico della matrice suolo il parametro naftalene e nel set analitico della matrice acque sotterranee sia il naftalene che i BTEX.


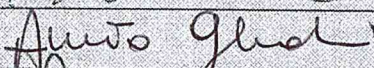

La CdS ne prende atto e ritiene il PdC proposto approvabile con le prescrizioni cui sopra.

A. Copelli

Alla luce di quanto sopra, comunica che Arpae SAC, in veste di autorità competente, emetterà apposita Determinazione Dirigenziale di approvazione del PdC proposto con le prescrizioni relative sia alla matrice acque sotterranee da indagare che al set analitico da integrare (per la matrice suolo il naftalene e per la matrice acque sotterranee naftalene e i BTEX).

Rammenta al Comune di Fidenza la necessità del pagamento delle spese istruttorie.

Preso atto che nessuno dei partecipanti chiede la parola la seduta chiude alle ore 12,00.

Nome e Cognome	Firma
Beatrice Anelli	
Alberto Gilioli	
Paolo Sacconi	

SI ATTESTA CHE IL PRESENTE DOCUMENTO È COPIA CONFORME DELL'ATTO ORIGINALE FIRMATO DIGITALMENTE.