

ARPAE

**Agenzia regionale per la prevenzione, l'ambiente e l'energia
dell'Emilia - Romagna**

* * *

Atti amministrativi

Determinazione dirigenziale	n. DET-AMB-2022-3039 del 14/06/2022
Oggetto	REGOLAMENTO CE 1013/2006 E SMI, ART. 9, COMMA 2 - NOTIFICA SM 0954 - NOTIFICATORE A.A.S.S. AZIENDA AUTONOMA DI STATO PER I SERVIZI PUBBLICI, BORGO MAGGIORE (SM) - PROCEDURA DI NOTIFIC GENERALE PER IL TRASPORTO TRANSFRONTALIERO (IMPORTAZIONE) DI RIFIUTI PERICOLOSI DESTINATI A RECUPERO INTERMEDIO R13 PRESO HERAMBIENTE SERVIZI INDUSTRIALI SRL - IMPIANTO SITO IN RAVENNA, SS 309 ROMEA KM 2,6
Proposta	n. PDET-AMB-2022-3149 del 13/06/2022
Struttura adottante	Servizio Autorizzazioni e Concessioni di Ravenna
Dirigente adottante	Ermanno Errani

Questo giorno quattordici GIUGNO 2022 presso la sede di P.zz Caduti per la Libertà, 2 - 48121 Ravenna, il Responsabile del Servizio Autorizzazioni e Concessioni di Ravenna, Ermanno Errani, determina quanto segue.

Oggetto: Regolamento CEE 1013/2006 e s.m.i, art. 9, comma 2.

Notifica **SM 0954** - Notificatore **A.A.S.S. - Azienda Autonoma di Stato per i Servizi Pubblici, Borgo Maggiore (SM)** - Procedura di notifica generale per il trasporto transfrontaliero (importazione) di rifiuti pericolosi destinati a recupero intermedio R13 presso Herambiente Servizi Industriali Srl - Impianto sito in Ravenna, SS 309 Romea Km 2,6:

Notifica:	SM 0954
Notificatore:	A.A.S.S. - Azienda Autonoma di Stato per i Servizi Pubblici – Via Andrea di Superchio 16 - 47893 Borgo Maggiore (SM)
Produttore:	A.A.S.S. - Azienda Autonoma di Stato per i Servizi Pubblici – Via Andrea di Superchio 16 - 47893 Borgo Maggiore (SM)
Importatore/Destinatario:	Herambiente Spa - Via C.Berti Pichat 2/4 - 40127 Bologna
Impianto intermedio:	Herambiente Servizi Industriali Srl - SS 309 Romea Km 2,6 - 48123 Ravenna
Impianto finale:	Herambiente Servizi Industriali Srl – Via C.L. Ragghianti 12 – Ospedaletto (PI)
Operazione di trattamento:	Recupero intermedio R13 (propedeutico allo svolgimento della successiva operazione di recupero finale R5)
Allegati	Documento di Notifica IA – Elenco Trasportatori (Allegato 1) – Itinerario (Allegato 2)

APPROVAZIONE DELLA NOTIFICA SM 0954

I. Decisione

1. La notifica **SM 0954** per il trasporto dei seguenti rifiuti pericolosi:

codice EER:	17 05 03* (Terra e rocce, contenenti sostanze pericolose)
codice di Basilea:	-----
codice di pericolosità H:	H12
quantità totale	40 tonnellate
tipo di imballaggio:	9 (big bag)
stato fisico:	2 (solidi)

destinati all'impianto **Herambiente Servizi Industriali Srl - SS 309 Romea Km 2,6 - 48123 Ravenna**, per essere sottoposti all'operazione di recupero intermedio R13

è approvata, ai sensi dell'art. 9 , comma 2 del Reg. CE 1013/2006 e s.m.i.

2. La presente decisione è valida fino al **31/12/2022**

3. La presente decisione non è trasferibile.

4. La presente decisione è valida in combinazione con le decisioni espresse da tutte le Autorità competenti interessate nella procedura di notifica.

5. Le eventuali condizioni e prescrizioni stabilite dalle altre Autorità interessate possono differire da quelle espresse nella presente decisione.

6. La notifica e i documenti allegati ad essa sono parte integrante della decisione.
7. La decisione sarà pienamente efficace a seguito della prestazione della garanzia finanziaria da parte del notificatore da depositare all'Autorità competente di spedizione prima dell'inizio delle spedizioni transfrontaliere di rifiuti, in conformità a quanto stabilito all'art. 6 del Regolamento CE 1013/2006 e s.m.i., e dell'accettazione da parte della medesima Autorità. L'importo complessivo della garanzia finanziaria potrà essere prestata anche in tranches successive, ai sensi dell'art. 6, paragrafo 8, del medesimo Regolamento.
8. L'accettazione della suddetta garanzia da parte dell'Autorità competente di Spedizione dovrà essere trasmessa, per conoscenza, anche ad Arpae Emilia Romagna – Servizio Autorizzazioni e Concessioni (SAC) di Ravenna, per comprovare la sussistenza dei requisiti per l'effettuazione delle spedizioni richieste.

II. Condizioni

Ai sensi dell'art. 10 del regolamento CE 1013/2006 e s.m.i., sono di seguito indicate le condizioni:

1. Tenuto conto delle disposizioni della vigente normativa, sulla base della documentazione annessa alla notifica **SM 0954**, ai fini dell'effettuazione delle spedizioni transfrontaliere dei rifiuti in oggetto potrà essere utilizzato esclusivamente il vettore **Ciclat Trasporti Ambiente Società Cooperativa**.
2. Si precisa che la scrivente Agenzia non potrà accettare l'effettuazione di spedizioni transfrontaliere che prevedano l'utilizzo di società autotrasportatrici e/o mezzi per i quali non sia stata fornita prova dell'esistenza dei provvedimenti di autorizzazione al trasporto in corso di validità per la durata prevista delle spedizioni (iscrizione all'Albo Nazionale Gestori ambientali di cui all'art. 212 del Dlgs n. 152/2006 e s.m.i. e autorizzazione rilasciata dall'U.O.C. Sanità Pubblica – Dipartimento di Prevenzione dell'Istituto per la Sicurezza Sociale della Repubblica di San Marino).
3. Il trasporto dei rifiuti in oggetto deve partire dal sito del produttore, come indicato nella casella 9 del documento di notifica SM 0954 e dei relativi documenti di movimento.
4. Il trasporto dei rifiuti deve rispettare le modalità indicate nella notifica in oggetto e osservare le istruzioni di sicurezza.
5. I rifiuti devono essere trasportati direttamente all'impianto di recupero indicato nella casella 10 del documento di notifica, senza passaggi da centri di stoccaggio intermedi.
6. Preso atto che, in base a quanto riportato nel dossier di notifica SM 0954, dovranno essere utilizzati esclusivamente gli itinerari indicati. Allegato 2 alla presente decisione. Gli itinerari non possono essere modificati, fatto salvo quanto indicato nel successivo Paragrafo III Avvenimenti.
7. Durante la spedizione i rifiuti devono essere accompagnati dal documento di movimento, correttamente compilato in tutte le sue parti, dalle copie delle Decisioni espresse sulla notifica dalle diverse Autorità interessate, dalle copie delle valide autorizzazioni al trasporto dei rifiuti notificati e dalle copie delle polizze assicurative di responsabilità civile in corso di validità.

III. Avvertimenti

1. La presente decisione è valida a condizione che i rifiuti notificati siano conformi con i criteri di accettazione stabiliti dall'impianto di recupero intermedio indicato in notifica.
2. Ai sensi dell'art. 13 del Regolamento CEE 1013/2006 se per circostanze impreviste non può essere seguito l'itinerario autorizzato, il notificatore informa al più presto le Autorità competenti interessate e possibilmente prima che la spedizione abbia inizio se in quel momento è già nota l'esigenza di modificare l'itinerario.
3. Qualora prima dell'inizio della spedizione sia necessario ricorrere a itinerari differenti da quelli riportati nella documentazione allegata alla notifica, che implicino il ricorso ad Autorità competenti diverse da quelle interessate dalla notifica autorizzata, tale notifica non potrà essere utilizzata e se ne dovrà presentare una nuova.

4. Ai sensi dell'art. 17 del Regolamento CE 1013/2006 e s.m.i., il notificatore deve informare immediatamente le Autorità competenti interessate nonché il destinatario, possibilmente prima che abbia inizio la spedizione, se intervengono modifiche essenziali delle modalità e/o condizioni della spedizione autorizzata, compresi cambiamenti nei quantitativi previsti, nell'itinerario, nelle tappe, nella data di spedizione o nel vettore. In tali casi è trasmessa nuova notifica, a meno che tutte le autorità competenti interessate non ritengano che le modifiche proposte non richiedano una nuova notifica.
5. Ciascuna spedizione deve essere comunicata a tutte le Autorità interessate ed al destinatario, trasmettendo copia firmata del documento di movimento compilato, almeno tre giorni lavorativi prima che la spedizione abbia inizio, ai sensi dell'art. 16, paragrafo 1, lett. b) del Regolamento CE 1013/2006 e s.m.i.
6. Ai sensi dell'art. 15, paragrafo 1, lettera c) e lettera d) del Regolamento CE/1013/2006 e s.m.i., l'impianto di recupero intermedio deve rispettivamente dare conferma di ricevimento dei rifiuti entro tre giorni dal ricevimento degli stessi e certificare sotto la sua responsabilità l'avvenuto recupero intermedio (quanto prima e comunque non oltre trenta giorni dal completamento dell'operazione di recupero intermedio e non oltre un anno dalla data di ricevimento dei rifiuti).
7. Ai sensi dell'art. 15, paragrafo 1, lettera e) del Regolamento CE/1013/2006 e s.m.i. l'impianto di recupero intermedio deve farsi rilasciare dall'impianto di recupero finale (quanto prima e comunque non oltre un anno civile dalla data di consegna dei rifiuti) un certificato che attesti l'avvenuto completamento della successiva operazione di recupero finale dei rifiuti.
8. Come indicato nel Contratto, ai sensi dell'articolo 5, paragrafo 3 del Regolamento CE 1013/2006 e s.m.i., il notificatore ha l'obbligo di riprendere i rifiuti qualora la spedizione non sia stata effettuata come previsto o sia stata effettuata illegalmente, ai sensi dell'art. 24, comma 2, del medesimo Regolamento. Il destinatario ha l'obbligo di smaltire i rifiuti se vi è stata una spedizione illegale ai sensi dell'art. 24, comma 3.
9. La presente decisione non riguarda permessi, autorizzazioni e licenze in materia di trasporto di beni, di mezzi di trasporto, di personale coinvolto nel trasporto. Sono fatte salve le autorizzazioni, le certificazioni, le licenze, gli attestati, i permessi, le concessioni o gli atti di assenso comunque denominati previsti da altre normative (quali, ad esempio, quelle relative alla circolazione nazionale o internazionale ovvero i trasporti pericolosi su strada, le attestazioni inerenti la copertura di Responsabilità Civile (Terzi e Auto), etc., non oggetto della presente autorizzazione.
10. Prima della scadenza di autorizzazioni al trasporto, polizze assicurative di responsabilità civile, licenze degli impianti di partenza e di destinazione, dovranno essere trasmesse a tutte le Autorità interessate, le copie aggiornate delle autorizzazioni o permessi o licenze.
11. La presente decisione è concessa fatti salvi i diritti di revoca in ogni momento. In particolare la decisione può essere revocata, ai sensi dell'articolo 9 paragrafo 8 del Regolamento CE/1013/2006 e s.m. qualora:
 - la composizione del rifiuto non sia conforme a quella notificata;
 - le condizioni imposte alla spedizione non siano rispettate;
 - i rifiuti non siano recuperati conformemente all'autorizzazione rilasciata all'impianto che effettua tale operazione;
 - i rifiuti saranno o sono stati spediti, o recuperati secondo modalità non conformi alle informazioni fornite sui, o allegate ai, documenti di notifica e di movimento.
12. La garanzia finanziaria è valida fino all'avvenuto svincolo, ai sensi dell'art. 6, paragrafo 5, del Regolamento CE 1013/2006 e s.m.i.

IV. Motivazioni

Ai sensi dell'articolo 4 del Regolamento CE 1013/2006 e s.m.i. tutti i documenti e le indicazioni necessarie alla procedura di notifica sono stati trasmessi allegandoli ai documenti di notifica e di movimento.

Dalla valutazione della documentazione trasmessa non sono emerse obiezioni, anche in base a quanto previsto dall'articolo 12 del Regolamento CE 1013/2006 e s.m.i. e alle motivazioni espresse dal notificatore.

Gli impianti di destinazione intermedio e finale sono in possesso di valida autorizzazione per il recupero dei rifiuti in oggetto (rispettivamente per le operazioni di recupero R13 e R5).

Relativamente agli oneri amministrativi previsti per l'attività relativa al rilascio dell'autorizzazione per l'effettuazione delle spedizioni transfrontaliere in oggetto, risulta verificato il pagamento a favore di ARPAE effettuato dalla **A.A.S.S.** - Azienda Autonoma di Stato per i Servizi Pubblici – Borgo Maggiore (SM)

V. Rimedi giuridici

Avverso il presente provvedimento è esperibile ricorso al TAR Emilia Romagna nel termine di 60 gg. o in alternativa ricorso straordinario al Capo di Stato nel termine di 120 gg., entrambi decorrenti dalla data di notifica o comunicazione dell'atto o dalla piena conoscenza di esso.

IL DIRIGENTE
SERVIZIO AUTORIZZAZIONI E CONCESSIONI DI RAVENNA
Dott. Ermanno Errani
firmato digitalmente

- Allegati: n. 3
- Doc. IA
 - Elenco Vettori (Allegato 1)
 - Itinerario (Allegato 2)



Documento di notifica per i movimenti/spedizioni transfrontalieri di rifiuti

1. Esportatore /notificatore N. Registrazione: SM02463 Nome: AASS Indirizzo: VIA A. DI SUPERCHIO, 16 47843 BORGO MAGGIORE (SM) Persona da contattare: RENZI ENRICO Tel: 0549-883493 Fax: E-mail: enrico.renzi@jass.sm		3. Notifica N.: SM 0954 Oggetto della notifica A. (i) Spedizione unica: <input type="checkbox"/> (ii) Spedizione multipla: <input checked="" type="checkbox"/> B. (i) Smaltimento (1): <input type="checkbox"/> (ii) Recupero: <input checked="" type="checkbox"/> C. Impianto di recupero titolare di autorizzazione preventiva (2;3) si <input type="checkbox"/> no <input checked="" type="checkbox"/>													
2. Importatore/destinatario N. Registrazione: 03675900260 Nome: HERAMBIENTE SERVIZI INDUSTRIALI (HASI) SPA Indirizzo: V.LE BERTI PICHAT, 2/4 47121 BOLOGNA (BO) 02175430392 Persona da contattare: FABRIZIO SALIERI Tel: 051 4225471 Fax: 051 4225168 E-mail: Fabrizio.salieri@gruppohera.it		5. Quantitativo totale previsto (4) Tonnellate (Mg): 40 m³; 6. Durata prevista della(e) spedizione(i) (4): Prima partenza: 01/05/2022 Ultima partenza: 31/12/2022 7. Tipo(i) di imballaggio (5): 9 - BIG BAG Prescrizioni particolari per la movimentazione (6): si <input type="checkbox"/> no: <input checked="" type="checkbox"/>													
8. vettore(i) previsto(i) N. Registrazione: BO 01804 del 28/02/18 esm Nome (7): CICLAT TRASPORTI AMBIENTE SOC. COOP. Indirizzo: VIA ROMAGNOLI, 13 48123 RAVENNA (RA) AUT. CT 20 del 16/03/18 Persona da contattare: MARCO UCCELLATORI Tel: 0544 608111 Fax: 0544 608180 E-mail: m.uccellatori@ciclat.rz.it Mezzi di trasporto (5): R		11. Operazione(i) di smaltimento/recupero (2) Codice D / Codice R (5): R13 Tecnica utilizzata (6): STOCCAGGIO PROVVISORIO Motivo dell'esportazione (1;6): MANCANZA DI IMPIANTI IDONEI NEL TERRITORIO DELLA REPUBBLICA													
9. Generatore(i)/produttore(i) dei rifiuti (1;7;8) SM 02463 N. Registrazione: AUT. CT 84 DEL 12/09/2019 Nome: AASS Indirizzo: VIA A. DI SUPERCHIO, 16 47843 BORGO MAGGIORE (SM) Persona da contattare: ENRICO RENZI Tel: 0549 883493 Fax: E-mail: enrico.renzi@jass.sm Luogo e processo di produzione (6): VIA IMPIETRATA, 132 - FIORENTINO (SM)		12. Denominazione e composizioni dei rifiuti (6): EER 17.05.03* TERRA E ROCCE, CONTENENTI SOSTANZE PERICOLOSE													
10. Impianto di smaltimento (2): <input type="checkbox"/> o impianto di recupero (2): <input checked="" type="checkbox"/> N. Registrazione: DET-AMB-2022-555 del 08/02/2022 Nome: HERAMBIENTE SERVIZI INDUSTRIALI (HASI) Indirizzo: SS 309 ROMA Km 2,6 48123 RAVENNA (RA) Persona da contattare: FABRIZIO SALIERI Tel: 051 4225471 Fax: 051 4225168 E-mail: Fabrizio.salieri@gruppohera.it Luogo effettivo dello smaltimento/recupero: MEDESIMO		13. Caratteristiche fisiche (5): 2													
15. (a) Paesi/Stati interessati, (b) Eventuale n. di codice delle Autorità competenti (c) Luoghi specifici di uscita o di entrata (valico di confine o porto)		14. Identificazione dei rifiuti (indicare i codici pertinenti) (i) Convenzione di Basilea, Allegato VIII (o IX se applicabile): NON ELENCATO (ii) Codice OCSE [se diverso da (i)]: NON ELENCATO (iii) Elenco Comunitario dei rifiuti: 17.05.03* (iv) Codice Nazionale nel Paese di esportazione: 17.05.03* (v) Codice Nazionale nel Paese di importazione: 17.05.03* (vi) Altro (specificare): (vii) Codice Y: (viii) Codice H (5): H12 (ix) Classe ONU (5): (x) Numero ONU: (xi) Denominazione ONU: (xii) Codice(i) doganale (SA):													
<table border="1"> <thead> <tr> <th>Stato di esportazione/spedizione</th> <th>Stato(i) di transito (entrata ed uscita)</th> <th>Stato di importazione/destinazione</th> </tr> </thead> <tbody> <tr> <td>(a) RSM</td> <td></td> <td>ITALIA</td> </tr> <tr> <td>(b)</td> <td></td> <td></td> </tr> <tr> <td>(c)</td> <td></td> <td></td> </tr> </tbody> </table>		Stato di esportazione/spedizione	Stato(i) di transito (entrata ed uscita)	Stato di importazione/destinazione	(a) RSM		ITALIA	(b)			(c)			16. Uffici doganali di entrata e/o uscita e/o esportazione (Comunità Europea) : Entrata: Uscita: Esportazione:	
Stato di esportazione/spedizione	Stato(i) di transito (entrata ed uscita)	Stato di importazione/destinazione													
(a) RSM		ITALIA													
(b)															
(c)															
17. Dichiarazione dell'esportatore/notificatore/generatore/produttore (1): Dichiaro in fede che le informazioni fornite sono complete ed esatte. Dichiaro inoltre che sono stati assunti gli obblighi contrattuali scritti imposti dalla legge e che sono (o saranno) in vigore le assicurazioni e le garanzie finanziarie richieste per i movimenti transfrontalieri. Nome dell'esportatore/notificatore: AASS Data: 22/04/2022 Firma: Nome del generatore/produttore: AASS Data: 22/04/2022 Firma:		18. Numero degli allegati: 3													
RISERVATO ALLE AUTORITÀ COMPETENTI															
19. Avviso di ricevimento emesso dall'autorità competente dei paesi di importazione - destinazione/transito (1) / esportazione - spedizione (9): Paese: 13 GIU. 2022 Data di ricevimento della notifica: 13 GIU. 2022 Data della conferma del ricevimento: 13 GIU. 2022 Denominazione dell'autorità competente: Timbro e/o firma:		20. Autorizzazione scritta (1;6) al movimento rilasciata dall'autorità competente di (paese): 20 GIU. 2022 Autorizzazione rilasciata il: Autorizzazione valida da: 20 GIU. 2022 a: 31 DIC. 2022 Condizioni specifiche: No <input type="checkbox"/> Se si compilare la casella 21 (6): <input type="checkbox"/> Denominazione dell'autorità competente:													
21. Condizioni autorizzate, autorizzazioni o ragioni delle obiezioni Piazza dei Caduti per la Libertà, 2 - 48121 Ravenna C.F. 04290860370		Struttura Autorizzazioni e Concessioni di Ravenna Piazza dei Caduti per la Libertà, 2 - 48121 Ravenna C.F. 04290860370 23/05/2022													

(1) Richiesto dalla Convenzione di Basilea.
 (2) In caso di operazioni R12/R13 o D13-D15, aggiungere le informazioni corrispondenti sugli impianti in cui saranno effettuate le successive operazioni R12/R13 o D13-D15 o R1-R11 o D1-D12 se richiesto.
 (3) Da compilare per i movimenti nella zona OCSE e solo nei casi di cui al punto B(ii).
 (4) Allegare un elenco dettagliato in caso di spedizioni multiple.
 (5) Aggiungere un elenco se più di un soggetto.
 (6) Se prescritto dalla normativa nazionale.
 (7) Se del caso ai sensi della decisione OCSE.
 (8) Repubblica di San Marino
 (9) Via A. di Superchio, 16 - 47843 CAILUN
 (+) 378 0549 883700 - Fax (+) 378 0549 883
 Numero Identificazione SM 02463

Elenco delle abbreviazioni e dei codici usati nel documento di notifica


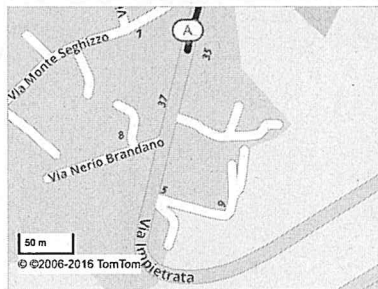
<p>OPERAZIONE DI SMALTIMENTO (casella 11)</p> <p>D1 Deposito sul o nel suolo (ad esempio discarica, ecc.)</p> <p>D2 Trattamento in ambiente terrestre (ad esempio biodegradazione di rifiuti liquidi o fanghi nei suoli, ecc.)</p> <p>D3 Iniezioni in profondità (ad esempio iniezione dei rifiuti pompabili in pozzi, in cupole saline o in faglie geologiche naturali, ecc.)</p> <p>D4 Lagunaggio (ad esempio scarico di rifiuti liquidi o di fanghi in pozzi, stagni o lagune, ecc.)</p> <p>D5 Messa in discarica specialmente allestita (ad esempio sistemazione in alveoli stagni separati, ricoperti o isolati gli uni dagli altri e dall'ambiente, ecc.)</p> <p>D6 Scarico dei rifiuti solidi nell'ambiente idrico eccetto l'immersione</p> <p>D7 Immersione, compreso il seppellimento nel sottosuolo marino</p> <p>D8 Trattamento biologico non specificato altrove nella presente lista, che dia origine a composti o a miscugli che vengono eliminati secondo uno dei procedimenti che figurano nel presente elenco</p> <p>D9 Trattamento fisico-chimico non specificato altrove nella presente lista che dia origine a composti o a miscugli eliminati secondo uno dei procedimenti che figurano nella presente lista (ad esempio evaporazione, essiccazione, calcinazione, ecc.)</p> <p>D10 Incenerimento a terra</p> <p>D11 Incenerimento in mare</p> <p>D12 Deposito permanente (ad esempio sistemazione di contenitori in una miniera, ecc.)</p> <p>D13 Raggruppamento preliminare prima di una delle operazioni che figurano nel presente elenco</p> <p>D14 Ricondizionamento preliminare prima di una delle operazioni che figurano nel presente elenco</p> <p>D15 Deposito preliminare prima di una delle operazioni indicate nel presente elenco</p>	<p>OPERAZIONE DI RECUPERO (casella 11)</p> <p>R1 Uso come combustibile (ad esclusione dell'incenerimento diretto) o come altro mezzo per produrre energia (Basilea/OCSE) - Uso principalmente come combustibile o come altro mezzo per produrre energia (UE)</p> <p>R2 Rigenerazione/recupero di solventi</p> <p>R3 Riciclaggio/recupero delle sostanze organiche non utilizzate come solventi</p> <p>R4 Riciclaggio/recupero dei metalli e dei composti metallici</p> <p>R5 Riciclaggio/recupero di altre sostanze inorganiche</p> <p>R6 Rigenerazione degli acidi o delle basi</p> <p>R7 Recupero dei prodotti che servono a captare gli inquinanti</p> <p>R8 Recupero dei prodotti provenienti dai catalizzatori</p> <p>R9 Rigenerazione o altri reimpieghi degli oli</p> <p>R10 Spandimento sul suolo a beneficio dell'agricoltura o dell'ecologia</p> <p>R11 Utilizzazione dei rifiuti ottenuti da una delle operazioni indicate da R1 a R10</p> <p>R12 Scambi di rifiuti per sottoporli ad una delle operazioni indicate da R1 a R11</p> <p>R13 Messa in riserva di materiali per sottoporli a una delle operazioni che figurano nella presente lista</p>																																													
<p>TIPO DI IMBALLAGGIO (casella 7)</p> <ol style="list-style-type: none"> 1. Fusto 2. Barile di legno 3. Tanica 4. Riquadro 5. Sacco 6. Imballaggio composito 7. Contenitore a pressione 8. Alla rinfusa 9. Altro (specificare) 	<p>CODICE H E CLASSE ONU (casella 14)</p> <table border="1"> <thead> <tr> <th>Classe ONU</th> <th>Codice H</th> <th>Caratteristiche</th> </tr> </thead> <tbody> <tr> <td>1</td> <td>H1</td> <td>Esplosivo</td> </tr> <tr> <td>3</td> <td>H3</td> <td>Materie liquide infiammabili</td> </tr> <tr> <td>4.1</td> <td>H4.1</td> <td>Solidi infiammabili</td> </tr> <tr> <td>4.2</td> <td>H4.2</td> <td>Sostanze o rifiuti suscettibili di combustione spontanea</td> </tr> <tr> <td>4.3</td> <td>H4.3</td> <td>Sostanze o rifiuti che a contatto con l'acqua emettono gas infiammabili</td> </tr> <tr> <td>5.1</td> <td>H5.1</td> <td>Ossidanti</td> </tr> <tr> <td>5.2</td> <td>H5.2</td> <td>Perossidi organici</td> </tr> <tr> <td>6.1</td> <td>H6.1</td> <td>Sostanze tossiche (effetti acuti)</td> </tr> <tr> <td>6.2</td> <td>H6.2</td> <td>Sostanze infette</td> </tr> <tr> <td>8</td> <td>H8</td> <td>Corrosivi</td> </tr> <tr> <td>9</td> <td>H10</td> <td>Rilascio di gas tossici a contatto con l'aria o con l'acqua</td> </tr> <tr> <td>9</td> <td>H11</td> <td>Sostanze tossiche (effetti ritardati o cronici)</td> </tr> <tr> <td>9</td> <td>H12</td> <td>Sostanze ecotossiche</td> </tr> <tr> <td>9</td> <td>H13</td> <td>Sostanze capaci, in qualunque modo, di produrre dopo lo smaltimento altre sostanze (ad es. prodotti di lisciviazione) che possiedono almeno una delle proprietà di cui sopra</td> </tr> </tbody> </table>	Classe ONU	Codice H	Caratteristiche	1	H1	Esplosivo	3	H3	Materie liquide infiammabili	4.1	H4.1	Solidi infiammabili	4.2	H4.2	Sostanze o rifiuti suscettibili di combustione spontanea	4.3	H4.3	Sostanze o rifiuti che a contatto con l'acqua emettono gas infiammabili	5.1	H5.1	Ossidanti	5.2	H5.2	Perossidi organici	6.1	H6.1	Sostanze tossiche (effetti acuti)	6.2	H6.2	Sostanze infette	8	H8	Corrosivi	9	H10	Rilascio di gas tossici a contatto con l'aria o con l'acqua	9	H11	Sostanze tossiche (effetti ritardati o cronici)	9	H12	Sostanze ecotossiche	9	H13	Sostanze capaci, in qualunque modo, di produrre dopo lo smaltimento altre sostanze (ad es. prodotti di lisciviazione) che possiedono almeno una delle proprietà di cui sopra
Classe ONU	Codice H	Caratteristiche																																												
1	H1	Esplosivo																																												
3	H3	Materie liquide infiammabili																																												
4.1	H4.1	Solidi infiammabili																																												
4.2	H4.2	Sostanze o rifiuti suscettibili di combustione spontanea																																												
4.3	H4.3	Sostanze o rifiuti che a contatto con l'acqua emettono gas infiammabili																																												
5.1	H5.1	Ossidanti																																												
5.2	H5.2	Perossidi organici																																												
6.1	H6.1	Sostanze tossiche (effetti acuti)																																												
6.2	H6.2	Sostanze infette																																												
8	H8	Corrosivi																																												
9	H10	Rilascio di gas tossici a contatto con l'aria o con l'acqua																																												
9	H11	Sostanze tossiche (effetti ritardati o cronici)																																												
9	H12	Sostanze ecotossiche																																												
9	H13	Sostanze capaci, in qualunque modo, di produrre dopo lo smaltimento altre sostanze (ad es. prodotti di lisciviazione) che possiedono almeno una delle proprietà di cui sopra																																												
<p>MEZZO DI TRASPORTO (casella 8)</p> <p>R = su strada</p> <p>T = per ferrovia</p> <p>S = via mare</p> <p>A = per via aerea</p> <p>W = per idrovia interna</p>																																														
<p>CARATTERISTICHE FISICHE (casella 13)</p> <ol style="list-style-type: none"> 1. In polvere o polverulenti 2. Solidi 3. Visciosi o sciropposi 4. Fangosi 5. Liquidi 6. Gassosi 7. Altro (specificare) 																																														

Altre informazioni, riguardanti in particolare il codice di identificazione dei rifiuti (casella 14), ossia i codici dei rifiuti di cui agli allegati VIII e IX della convenzione di Basilea, i codici OCSE e i codici Y, possono essere reperite nel manuale d'istruzioni, ottenibile dall'OCSE e dal segretariato della convenzione di Basilea.

SM0954	Riferimento ANGA B001804	Riferimento ANGA B001804	Riferimento ANGA B001804	Riferimento ANGA B001804	Riferimento ANGA B001804
Elenco mezzi	AUTOCARRO	AUTOCARRO SCARRABILE	TRATTORE	RIMORCHIO	RIMORCHIO SCARRABILE
AC17467					
EM843CR	Prot. 6285/2018			Prot. 6285/2018	
EZ950VT	Prot. 6285/2018				
FF004NS	Prot. 6285/2018				
FJ916WR	Prot. 6285/2018				
FP954ZP		Prot. 18993/21			
FS990TL		Prot. 18993/21			
FX044ER			Prot. 40769/19		
FX236ER		Prot. 18993/21			
GA257GD		Prot. 18993/21			
XA065LX					Prot. 18993/21
XA500MS				Prot. 40769/19	Prot. 18993/21
XA600LN					Prot. 18993/21
XA645MS					Prot. 18993/21

🚗 1 percorso possibile: Fiorentino > Ravenna

Tempo	01h31 (00h43 su autostrada) Senza traffico partendo alle 9h23
Distanza	100 km (60 km su autostrada)
Costo stimato	13,25 € (pedaggio 2,50 € + carburante 10,75 €)



Partenza: Fiorentino, Via Impietrata

Uscire da Fiorentino

Continuare su: **Via Impietrata**

0.1km - 00h00 ⚠️ Via Impietrata (Fiorentino) Autovelox fisso (50 km/h)
Uscita Fiorentino

0.5km - 00h01 **A San Marino**, Continuare su: **Via del Serrone**
1km - 00h01 ⚠️ Curva a destra

Attraversare Borgo Maggiore
Prendere **Via Oddone Scario**
2.6km - 00h03 ⚠️ Discesa pericolosa di 0.5 km
3.1km - 00h04 🚦 Girare a destra
3.2km - 00h04 🚦 Alla rotonda, Via 28 Luglio, prendere la 2° uscita: **Via 28 Luglio**
3.2km - 00h04 🚦 Girare a destra : **Via Giorgio Ordellafi**
3.6km - 00h05 🚦 Girare a sinistra : **Via Anita Garibaldi**
3.7km - 00h05 ⚠️ Discesa pericolosa di 0.3 km
3.8km - 00h05 🚦 Girare a sinistra : **Via del Boschetti**
4km - 00h06 Continuare su: **Via 28 Luglio**
4.4km - 00h07 ⚠️ Via 28 Luglio (Borgo Maggiore) Autovelox fisso (70 km/h)
4.7km - 00h07 Continuare su: **Via 25 Marzo**
4.9km - 00h08 ⚠️ 3.5 km di curve
5.1km - 00h08 Uscita Borgo Maggiore

6.9km - 00h10 Continuare su: **Via 5 Febbraio**

9.2km - 00h12 Continuare su: **Via 4 Giugno**

Attraversare Serravalle
9.2km - 00h12 ⚠️ Via 4 Giugno (Serravalle) Autovelox fisso (70 km/h)
9.8km - 00h13 🚦 Alla rotonda, Via 4 Giugno, prendere la 1° uscita: **Via 4 Giugno**
Uscita Serravalle

10.7km - 00h15 Continuare su: **Via 3 Settembre**

11.9km - 00h17 Continuare su: **Strada Statale 72**

Ingresso in territorio italiano
11.9km - 00h17 🚫 0.2 km di limite di velocità di 50 km/h
11.9km - 00h17 🚫 Strada Statale 72 / Strada Statale 72 di San Marino / Via Ausa (Cerasolo) Autovelox fisso (70 km/h)
14.4km - 00h19 ⚠️ 0.6 km di limite di velocità di 50 km/h
16.5km - 00h22

18.5km - 00h23 In prossimità di Rimini, Fare inversione a U : **Strada Statale 72**

19.9km - 00h25

0.6 km di limite di velocità di 50 km/h

20.5km - 00h25

Attraversare Cerasolo

20.6km - 00h25

Strada Statale 72 / Strada Statale 72 di San Marino / Via Ausa (Cerasolo) Autovelox fisso (70 km/h)
Uscita Cerasolo

B

Tappa B : Cerasolo, SS72

21.3km - 00h26

Fare inversione a U : **Strada Statale 72 / Strada Statale 72 di San Marino / Via Ausa**

21.3km - 00h26

Limite di velocità di 30 km/h

22.2km - 00h27

0.6 km di limite di velocità di 50 km/h

22.2km - 00h27

Continuare su: **Strada Statale 72**

25.3km - 00h30

0.3 km di limite di velocità di 50 km/h

26.3km - 00h31

Attraversamento di **Rimini**

26.6km - 00h32

Strada Statale 72 / Strada Statale 72 di San Marino / Via Consolare Rimini-San Marino (Rimini) Autovelox al semaforo

27.3km - 00h32

Girare a destra : **A14 / E55** in direzione di:

E55 - A14 - BOLOGNA - ANCONA

27.5km - 00h33

Rimini Sud: Ritirare il biglietto

27.6km - 00h33

Continuare a sinistra : **A14 / E55** in direzione di:E55
BOLOGNA -

37.4km - 00h39

A14 / E55 Safety tutor (velocità media) (130 km/h)

43.1km - 00h42

A14 / E55 Safety tutor (velocità media) (130 km/h)

54.4km - 00h48

A14 / E55 Safety tutor (velocità media) (130 km/h)

60.6km - 00h51

A14 / E55 Safety tutor (velocità media) (130 km/h)

61.5km - 00h51

Prendere l'uscita in direzione:

CESENA NORD
CESENA NORD

62.2km - 00h52

Cesena Nord: Pedaggio: 2.50 EUR

62.3km - 00h53

Girare a sinistra : **Strada Statale 3bis / E45 / E55** in direzione di:CESENA CENTRO
E45 - SS3BIS - RAVENNA
E55 - SS3BIS - ROMA

62.7km - 00h53

Continuare a sinistra : **Strada Statale 3bis / E45 / E55** in direzione di:

E45 - RAVENNA

84.3km - 01h12

In prossimità di **Ravenna**, Girare a sinistra : **Strada Statale 16 / E55** in direzione di:RAVENNA CENTRO
SS16 - FERRARA
SS309 - VENEZIA

84.9km - 01h13

1.3 km di limite di velocità di 50 km/h

95km - 01h13

Continuare a sinistra : **Strada Statale 16 / E55** in direzione di:A14 | SS16 | SS309 | SS253
BOLOGNA -
FERRARA -
VENEZIA -

90km - 01h21

Attraversamento di **Ravenna**

91.9km - 01h23

Girare a destra : **Strada Statale 309 Diramazione / E55** in direzione di:SS309 - VENEZIA
LIDI NORD
ZONA INDUSTRIALE NORD

91.9km - 01h23

Questa strada è periodicamente chiusa. Consigliamo di verificarne l'accessibilità.

93.6km - 01h25

0.4 km di limite di velocità di 50 km/h

93.8km - 01h25

Strada Statale 309 Diramazione / E55 (Ravenna) Autovelox al semaforo

95.6km - 01h27

0.3 km di limite di velocità di 50 km/h

95.9km - 01h27

Alla rotonda, prendere la 2ª uscita: **Strada Statale 309 Diramazione / E55** in direzione di:

SS309DIR - VENEZIA

95.9km - 01h27

0.3 km di limite di velocità di 50 km/h


97.9km - 01h29

Continuare su: **Strada Statale 309 / E55**

17/5/2021


ViaMichelin : Percorsi, Mappe, Ristoranti, Traffico e Alberghi

99km - 01h30


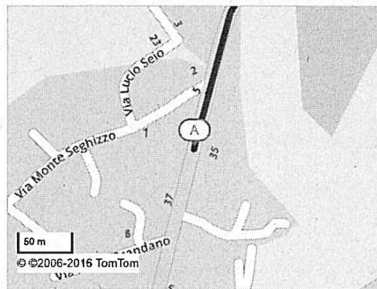
 Strada Statale 309 / E55 (Ravenna) Safety tutor (velocità media) (90 km/h)

Arrivo: Ravenna, SS309

Una volta al mese e prima di ogni lungo tragitto, verifica la pressione degli pneumatici a freddo.

 1 percorso possibile: Fiorentino > Ravenna


Tempo	01h39 (00h11 su autostrada) Senza traffico partendo alle 9h28
Distanza	83 km (17 km su autostrada)
Costo stimato	10,02 € (carburante 10,02 €)













Partenza: Fiorentino, Via Impietrata

Uscire da Fiorentino

Continuare su: **Via Impietrata**



0.1km - 00h00  Via Impietrata (Fiorentino) Autovelox fisso (50 km/h)
Uscita Fiorentino

0.5km - 00h01 **A San Marino**, Continuare su: **Via del Serrone**
1km - 00h01  Curva a destra

2.6km - 00h03 **Attraversare Borgo Maggiore**
3.1km - 00h04 Prendere **Via Oddone Scarito**
3.2km - 00h04  Discesa pericolosa di 0.5 km
3.2km - 00h04  Girare a destra
3.2km - 00h04  Alla rotonda, Via 28 Luglio, prendere la 2ª uscita: **Via 28 Luglio**
3.6km - 00h05  Girare a destra : **Via Giorgio Ordalaffi**
3.7km - 00h05  Girare a sinistra : **Via Anita Garibaldi**
3.8km - 00h05  Discesa pericolosa di 0.3 km
4km - 00h06  Girare a sinistra : **Via del Boschetti**
4.4km - 00h07 Continuare su: **Via 28 Luglio**
4.7km - 00h07  Via 28 Luglio (Borgo Maggiore) Autovelox fisso (70 km/h)
4.8km - 00h08 Continuare su: **Via 25 Marzo**
5.1km - 00h09  3.5 km di curve
Uscita Borgo Maggiore


6.9km - 00h10 Continuare su: **Via 5 Febbraio**



9.2km - 00h12 Continuare su: **Via 4 Giugno**

9.2km - 00h12 **Attraversare Serravalle**
9.2km - 00h12  Via 4 Giugno (Serravalle) Autovelox fisso (70 km/h)
9.8km - 00h13  Alla rotonda, Via 4 Giugno, prendere la 1ª uscita: **Via 4 Giugno**
Uscita Serravalle


10.7km - 00h15 Continuare su: **Via 3 Settembre**

11.9km - 00h17 Continuare su: **Strada Statale 72**

11.9km - 00h17 **Ingresso in territorio italiano**
11.9km - 00h17  0.2 km di limite di velocità di 50 km/h

14.3km - 00h19 **Attraversare Cerasolo**
14.4km - 00h19  Strada Statale 72 / Strada Statale 72 di San Marino / Via Ausa (Cerasolo) Autovelox fisso (70 km/h)
14.8km - 00h20  Girare a sinistra


14.9km - 00h20

 Poi immediatamente, girare a destra: **Via Ausa**
Uscita Cerasolo


B

Tappa B : Cerasolo, Via Ausa

15.2km - 00h20

 Girare a sinistra: **Via Ausa**


15.2km - 00h20

 Girare a destra: **Strada Statale 72 / Strada Statale 72 di San Marino / Via Ausa**

15.4km - 00h21

Fare inversione a U: **Strada Statale 72 / Strada Statale 72 di San Marino / Via Ausa**


17km - 00h22

 0.6 km di limite di velocità di 50 km/h

17km - 00h22

Continuare su: **Strada Statale 72**


20.2km - 00h25

 0.5 km di limite di velocità di 50 km/h

20.5km - 00h26

A La Fasolina, continuare

20.5km - 00h26

 Girare a sinistra


20.5km - 00h26

Prendere **Via della Grotta Rossa**


20.5km - 00h26

Continuare su: **Via della Grotta Rossa**


20.7km - 00h26

 0.2 km di limite di velocità di 30 km/h


20.8km - 00h26

 0.2 km di limite di velocità di 50 km/h

21km - 00h26

 Limite di velocità di 30 km/h


21.1km - 00h27

 0.3 km di limite di velocità di 50 km/h


21.4km - 00h27

Attraversare Rimini


21.5km - 00h27

 0.3 km di limite di velocità di 30 km/h

22.1km - 00h28


 Limite di velocità di 30 km/h

22.8km - 00h30

 Alla rotonda, Strada Statale 16 Adriatica, prendere la 3° uscita: **Strada Statale 16 / Strada Statale 16 Adriatica / Strada Statale Adriatica / Via Circonvallazione Nuova** in direzione di:


VIA DELLA FIERA
SS16 - ANCONA
SS16 - RAVENNA

23.5km - 00h31


 Alla rotonda, Strada Statale 16 Adriatica, prendere la 2° uscita: **Strada Statale 16 / Strada Statale 16 Adriatica / Strada Statale Adriatica / Via Circonvallazione Nuova** in direzione di:

VIA COVIGNANO
SS16 - RAVENNA

24.1km - 00h32

 Alla rotonda, Strada Statale 16 Adriatica, prendere la 2° uscita: **Strada Statale 16 / Strada Statale 16 Adriatica / Strada Statale Adriatica / Via Circonvallazione Nuova**

25.4km - 00h34

 Limite di velocità di 50 km/h

25.8km - 00h35

 Alla rotonda, Strada Statale 16 Adriatica, prendere la 1° uscita: **Strada Statale 16** in direzione di:


RAVENNA
A14 - BOLOGNA

Uscita Rimini


28.9km - 00h39

Continuare su: **Strada Statale 16**

29.7km - 00h39

 0.5 km di limite di velocità di 50 km/h


30.9km - 00h41

 0.3 km di limite di velocità di 50 km/h

C

Tappa C : Rimini, Via Popilia

31.7km - 00h42

 0.2 km di limite di velocità di 50 km/h


31.9km - 00h42

Alla rotonda, prendere la 2° uscita: **Strada Statale 16** in direzione di:

A14

AUTOSTRADA -
RAVENNA
BELLARIA
IGEA MARINA


32km - 00h42

 0.2 km di limite di velocità di 50 km/h

34.3km - 00h44

Passaggio in prossimità di **Bellarìa-Igea Marina**


36.4km - 00h45

 Strada Statale 16 Autovelox fisso (70 km/h)

44.1km - 00h50

Attraversamento di **Cesenatico**


45.5km - 00h52

 0.2 km di limite di velocità di 50 km/h

46.2km - 00h53

Passaggio in prossimità di **Cesena**


47.8km - 00h55

 0.3 km di limite di velocità di 50 km/h


48.2km - 00h55

Attraversare Cervia


49.6km - 00h57

 Curva a destra

50km - 00h57

 Alla rotonda, Strada Statale 16 Adriatica, prendere la 1° uscita: **Strada Statale 16 / Strada Statale 16 Adriatica / Via Romea Sud**


53.3km - 01h02

 Curva a destra

53.4km - 01h02

 Alla rotonda, Strada Statale 16 Adriatica, prendere la 2° uscita: **Strada Statale 16**



























54.2km - 01h03

 Strada Statale 16 / Strada Statale 16 Adriatica / Strada Statale Adriatica / Via Romea Nord (Cervia) Autovelox fisso (70 km/h)

Uscita Cervia

56.4km - 01h06

Continuare su: **Strada Statale 16**

60km - 01h09	 Questa strada è periodicamente chiusa. Consigliamo di verificarne l'accessibilità.
62.3km - 01h11	 1.4 km di limite di velocità di 50 km/h
63.7km - 01h12	 Alla rotonda, prendere la 2° uscita: Strada Statale 16 in direzione di:
	<div style="border: 1px solid black; padding: 5px; width: fit-content; margin: 0 auto;"> <div style="border: 1px solid black; padding: 2px; width: fit-content; margin: 0 auto; font-size: 8px;">E45</div> <div style="border: 1px solid black; padding: 2px; width: fit-content; margin: 0 auto; font-size: 8px;">FERRARA RAVENNA</div> </div>
63.8km - 01h12	 0.4 km di limite di velocità di 50 km/h
65.3km - 01h14	Attraversare Fosso Ghiaia
65.3km - 01h14	 Strada Statale 16 / Strada Statale 16 Adriatica / Strada Statale Adriatica / Via Romea Sud (Fosso Ghiaia) Autovelox fisso (70 km/h)
66km - 01h15	 Alla rotonda, Rotonda 11 Settembre 2001, prendere la 2° uscita: Strada Statale 16
66.7km - 01h16	 0.3 km di limite di velocità di 50 km/h
	Uscita Fosso Ghiaia
66.7km - 01h16	Continuare su: Strada Statale 16
67.9km - 01h17	 0.3 km di limite di velocità di 50 km/h
68.3km - 01h18	 0.4 km di limite di velocità di 50 km/h
68.8km - 01h18	 Prendere l'uscita in direzione:
	<div style="border: 1px solid black; padding: 5px; width: fit-content; margin: 0 auto;"> <div style="border: 1px solid black; padding: 2px; width: fit-content; margin: 0 auto; font-size: 8px;">CLASSE PORTO CLASSE</div> </div>
69.3km - 01h19	 Limite di velocità di 50 km/h
69.6km - 01h19	 4 km di limite di velocità di 50 km/h
72.9km - 01h24	 Prendere l'uscita
73.2km - 01h24	Girare a destra : Via Stradone
74.2km - 01h25	 0.2 km di limite di velocità di 50 km/h
74.5km - 01h25	Alla rotonda, prendere la 1° uscita: Viale Europa
74.5km - 01h25	 1.3 km di limite di velocità di 50 km/h
75.7km - 01h27	 Alla rotonda, prendere la 2° uscita: Viale Europa
75.8km - 01h27	Attraversare Ravenna
76.3km - 01h28	 Alla rotonda, Rotonda Danimarca, prendere la 1° uscita: Via Trieste
76.5km - 01h28	 Alla rotonda, Rotonda Finlandia, prendere la 2° uscita: Via Attilio Monti
77.3km - 01h30	 Alla rotonda, Rotonda Belgio, prendere la 2° uscita: Via della Chimica
78.4km - 01h32	 Alla rotonda, Rotonda Montecarlo, prendere la 1° uscita: Strada Statale 309 / E55 / Strada Romea / Strada Statale 309 Romea / Via Romea Nord
79.1km - 01h34	 Curva a destra
79.2km - 01h34	 Alla rotonda, Rotonda dei Camionisti, prendere la 2° uscita: Strada Statale 309 / E55 / Strada Romea / Strada Statale 309 Romea / Via Romea Nord
79.9km - 01h35	Continuare su: Strada Statale 309 / E55 / Strada Romea / Strada Statale 309 Romea / Via Romea Nord
80.1km - 01h35	 Alla rotonda, Rotonda Vecchia Fornace, prendere la 1° uscita: Strada Statale 309 / E55
80.6km - 01h36	 0.4 km di limite di velocità di 40 km/h
	Uscita Ravenna
80.7km - 01h37	Continuare su: Strada Statale 309 / E55
	<div style="border: 1px solid black; padding: 2px; width: fit-content; margin: 0 auto; font-size: 8px;">E55</div>
80.9km - 01h37	 Alla rotonda, prendere la 3° uscita: Strada Statale 309 / E55
82.5km - 01h38	 Strada Statale 309 / E55 (Ravenna) Safety tutor (velocità media) (90 km/h)

Arrivo: Ravenna, SS309

Una volta al mese e prima di ogni lungo tragitto, verifica la pressione degli pneumatici a freddo.

SI ATTESTA CHE IL PRESENTE DOCUMENTO È COPIA CONFORME DELL'ATTO ORIGINALE FIRMATO DIGITALMENTE.