

ARPAE

**Agenzia regionale per la prevenzione, l'ambiente e l'energia
dell'Emilia - Romagna**

* * *

Atti amministrativi

Determinazione dirigenziale	n. DET-AMB-2022-5924 del 18/11/2022
Oggetto	Autorizzazione alla costruzione e all'esercizio della seguente opera elettrica: PIANO RESILIENZA - Ricostruzione linea elettrica a 15 kV in cavo aereo elicordato nel tratto compreso tra la cabina "FIORETTA SEZ" e il PTP "CA' DI PIPPO" e posa nuova linea in cavo interrato tra il PTP "CA' DI PIPPO" ed il PTP "MAD. BOSCHI" nei Comuni di Loiano (BO) e Monghidoro (BO) Rif. AUT_2523924 3572/4298 - rilasciata a E-distribuzione s.p.a. - Legge Regionale 22.2.1993 n. 10 e s.m.i.
Proposta	n. PDET-AMB-2022-6222 del 18/11/2022
Struttura adottante	Servizio Autorizzazioni e Concessioni di Bologna
Dirigente adottante	SALVATORE GANGEMI

Questo giorno diciotto NOVEMBRE 2022 presso la sede di Via San Felice, 25 - 40122 Bologna, il Responsabile del Servizio Autorizzazioni e Concessioni di Bologna, SALVATORE GANGEMI, determina quanto segue.

**Area Autorizzazioni e Concessioni Metropolitana¹
Unità rifiuti ed energia**

DETERMINAZIONE

Oggetto:

Autorizzazione alla costruzione e all'esercizio della seguente opera elettrica: PIANO RESILIENZA - Ricostruzione linea elettrica a 15 kV in cavo aereo elicordato nel tratto compreso tra la cabina "FIORETTA SEZ" e il PTP "CA' DI PIPPO" e posa nuova linea in cavo interrato tra il PTP "CA' DI PIPPO" ed il PTP "MAD. BOSCHI" nei Comuni di Loiano (BO) e Monghidoro (BO). Rif. AUT_2523924 3572/4298 - rilasciata a E-distribuzione s.p.a. - Legge Regionale 22.2.1993 n. 10 e s.m.i.

**IL RESPONSABILE
I.F. RIFIUTI ED ENERGIA**

Decisione

- Autorizza² E-distribuzione s.p.a.³ - con sede in Bologna Via Carlo Darwin, 4 (CF e PI 05779711000) - a costruire e ad esercire la seguente opera elettrica: *PIANO RESILIENZA - Ricostruzione linea elettrica a 15 kV in cavo aereo elicordato nel tratto compreso tra la cabina "FIORETTA SEZ" e il PTP "CA' DI PIPPO" e posa nuova linea in cavo interrato tra il PTP "CA' DI PIPPO" ed il PTP "MAD. BOSCHI" nei Comuni di Loiano (BO) e Monghidoro (BO).* Rif. AUT_2523924 3572/4298, come descritta in motivazione e nella Relazione Tecnica allegata al presente atto, quale sua parte integrante e sostanziale;
- Dichiaro che il presente provvedimento di autorizzazione costituisce variante agli strumenti urbanistici⁴ dei Comuni di Loiano e Monghidoro, per l'apposizione del vincolo espropriativo e per l'individuazione dell'infrastruttura e della Dpa (Distanza di prima approssimazione)⁵, ed ha efficacia di dichiarazione di pubblica utilità e di inamovibilità dell'opera⁶;
- Stabilisce le seguenti prescrizioni:
 - l'impianto dovrà essere costruito secondo le modalità previste negli elaborati di E-distribuzione s.p.a. **Rif. 3572/4298**, e tutte le varianti all'opera assentita che, nel corso dei lavori, la Ditta autorizzata avesse necessità di apportare, dovranno essere concordate con ARPAE - Area Autorizzazioni e Concessioni Metropolitana;

¹ Ai sensi della L.R. n. 13 del 30/07/2015, "Riforma del sistema di governo regionale e locale e disposizioni su Città metropolitana di Bologna, Province, Comuni e loro Unioni" la competenza per il rilascio dell'autorizzazione per l'impianto in oggetto è trasferita a ARPAE – Struttura Autorizzazioni e Concessioni (SAC) di Bologna, che dal 1/1/2019 diventa ARPAE – Area Autorizzazioni e Concessioni Metropolitana.

² Ai sensi della Legge Regionale 22 febbraio 1993 n. 10 "Norma in materia di opere relative a linee ed impianti elettrici fino a 150 mila volts. Delega di funzioni amministrative" e s.m.i..

³ Società con socio unico e soggetta a direzione e coordinamento di Enel s.p.a.

⁴ Ai sensi dell'art. 2 bis comma 3 della L.R. 10/93 e s.m.i. e dell'art. 52 quater del DPR 327/2001 e s.m.i..

⁵ Ai sensi della L.R. 30/2000 "Norme per la tutela della salute e la salvaguardia dell'ambiente dall'inquinamento elettromagnetico" e s.m.i. e della L.R. 24/2017 "Disciplina Regionale sulla tutela e l'uso del territorio".

⁶ Ai sensi dell'art. 4 bis L.R. 10/93 e s.m.i. e dell'art. 52 quater del D.P.R. 327/2001 e s.m.i.

- l'autorizzazione si intende accordata, fatti salvi i diritti dei terzi e sotto l'osservanza di tutte le disposizioni vigenti in materia di linee di trasmissione e distribuzione di energia elettrica, nonché delle speciali condizioni stabilite dagli Enti interessati, espresse in conferenza di servizi e contenute nei nullaosta⁷ e consensi acquisiti ed elencati in motivazione e riportati nella **Relazione Tecnica allegata al presente atto, quale sua parte integrante e sostanziale**, per cui E-distribuzione s.p.a. viene ad assumere la piena responsabilità nei confronti dei diretti, dei terzi e dei danni eventuali che comunque potessero essere causati dalla costruzione e dall'esercizio dell'impianto elettrico in questione, sollevando ARPAE da ogni pretesa molestia da chi si ritenesse danneggiato;
 - E-distribuzione s.p.a. resta obbligato ad eseguire durante la costruzione e l'esercizio degli impianti elettrici tutte quelle opere nuove o modifiche che, a norma di legge, venissero prescritte per la tutela dei pubblici e privati interessi entro i termini che, al riguardo, saranno stabiliti, con le comminatorie in caso di inadempimento;
 - la dichiarazione di regolare esecuzione dei lavori e della data di messa in esercizio dell'impianto dovrà essere trasmessa a questa Area Autorizzazioni e Concessioni Metropolitana entro 3 mesi da quando questa è avvenuta;
 - la realizzazione di modifiche all'opera autorizzata, non preventivamente concordate, qualora vengano qualificate come varianti sostanziali da questa Area Autorizzazioni e Concessioni Metropolitana, comporteranno l'avvio del procedimento di dichiarazione di decadenza, di cui all'art. 8 della L.R. 10/93 e del conseguente procedimento di irrogazione di sanzioni di cui all'art. 12 della stessa legge;
 - l'impianto dovrà essere collaudato a norma dell'art. 9 della L.R. 10/93 e s.m.i. e il certificato di collaudo dovrà essere trasmesso ad ARPAE – Area Autorizzazioni e Concessioni Metropolitana per la conferma;
 - in caso di esito negativo, ARPAE - Area Autorizzazioni e Concessioni Metropolitana procederà all'avvio del procedimento di dichiarazione di decadenza, di cui all'art. 8 della L.R. 10/93 e del conseguente procedimento di irrogazione di sanzioni di cui all'art. 12 della stessa legge;
- Precisa che:
 - Tutte le spese relative all'autorizzazione medesima sono a carico di E-distribuzione s.p.a. a norma della Legge Regionale 22.2.1993 n. 10 e successive modificazioni;
 - Avverso il presente provvedimento è esperibile il ricorso al T.A.R. di Bologna nel termine di 60 giorni, o in alternativa ricorso straordinario al Capo dello Stato nel termine di 120 giorni, entrambi decorrenti: per la ditta autorizzata, dalla data di notifica o comunicazione dell'atto o dalla piena conoscenza di esso; per gli altri interessati, dalla data di pubblicazione dell'avviso di emessa autorizzazione nel Bollettino Ufficiale Telematico della Regione Emilia Romagna.

Motivazione

E-distribuzione s.p.a. in data 13/07/2022 ha presentato alla Agenzia Prevenzione Ambiente Energia Emilia-Romagna (ARPAE) – Area Autorizzazioni e Concessioni Metropolitana (di seguito ARPAE-AACM) istanza⁸, corredata di relazione tecnica e di disegni, per il rilascio dell'autorizzazione⁹ alla costruzione e all'esercizio della seguente opera elettrica: *PIANO RESILIENZA - Ricostruzione linea elettrica a 15 kV in cavo aereo elicordato nel tratto compreso tra la cabina "FIORETTA SEZ" e il PTP "CA' DI PIPPO" e posa nuova linea in cavo interrato tra*

⁷ Ai sensi dell'art. 120 del R.D. 1775/1933 "Testo Unico delle disposizioni di legge sulle acque e impianti elettrici".

⁸ Acquisita con PG n. 115782/2022 del 13/07/2022 (pratica Sinadoc 25359/2022), integrata con elaborato in atti con PG 120827/2022 del 21/07/2022.

⁹ Ai sensi della Legge Regionale 22 febbraio 1993 n. 10 "Norme in materia di opere relative a linee ed impianti elettrici fino a 150 mila volts. Delega di funzioni amministrative" e s.m.i..

il PTP “CA’ DI PIPPO” ed il PTP “MAD. BOSCHI” nei Comuni di Loiano (BO) e Monghidoro (BO). Rif. AUT_2523924 3572/4298.

La linea elettrica avrà le seguenti caratteristiche tecniche:

- tensione di esercizio: 15 kV;
- frequenza: 50 Hz;
- materiale dei conduttori: Al ;
- sezione dei cavi: (3x1x185mm²), (3x150mm²+50Y), (3x35mm²+50Y);
- numero dei cavi:1;
- capacità di trasporto: 290A, 305A, 125A;
- lunghezza totale: Km 1,735 (di cui Km 1,250 in cavo sotterraneo e Km 0,485 in cavo aereo elicordato).

Non è prevista la costruzione di nuove cabine né la posa di nuovi trasformatori. Nei punti A ed E di collegamento con le linee aeree esistenti, la Dpa rimarrà imperturbata.

E-distribuzione s.p.a. ha chiesto la dichiarazione di pubblica utilità e di inamovibilità delle opere¹⁰ specificando le motivazioni per la richiesta di inamovibilità, ed ha depositato l’elaborato in cui sono indicate le aree interessate dall’intervento e i nominativi di coloro che risultano proprietari secondo le risultanze dei registri catastali.

E-Distribuzione ha dichiarato che l’intervento, oggetto dell’istanza, non è previsto negli strumenti urbanistici dei Comuni di Loiano e Monghidoro, pertanto l’autorizzazione costituisce variante urbanistica¹¹ per l’apposizione del vincolo espropriativo e per l’individuazione dell’infrastruttura e della Dpa (distanza di prima approssimazione)¹².

L’intervento non è inserito nel Programma annuale degli interventi per l’anno 2022, pertanto E-Distribuzione ha provveduto alla pubblicazione dell’integrazione al programma annuale nel BURERT n. 221 del 20/07/2022.

E-distribuzione ha inoltre inviato la seguente documentazione:

- Attestazione di conformità tecnica ai sensi del comma 2bis dell’art. 95 del D.Lgs. n. 259/2003 – Codice delle comunicazioni Elettroniche, per i cavi elicordati;
- Dichiarazione di non interferenza con attività minerarie, come previsto dalla Direttiva Direttoriale 11 giugno 2012 del Direttore Generale delle Risorse Minerarie ed Energetiche del Ministero dello Sviluppo Economico.

La Responsabile del Procedimento in data 20/07/2022 ha comunicato¹³ l’avvio del procedimento amministrativo a E-distribuzione s.p.a. e per conoscenza ai Comuni di Loiano e Monghidoro, e ha successivamente inviato le comunicazioni ai proprietari delle aree interessate dall’opera¹⁴.

In data 20/07/2022¹⁵ ARPAE-AACM ha indetto la Conferenza di Servizi decisoria, in forma semplificata ed in modalità asincrona¹⁶ al fine dell’acquisizione dei pareri, assensi e nullaosta necessari al rilascio dell’autorizzazione¹⁷.

L’avviso di deposito dell’istanza in oggetto e dei relativi allegati - contenente l’indicazione che il provvedimento di autorizzazione comporta variante agli strumenti urbanistici dei Comuni di Loiano

¹⁰ Ai sensi dell’art. 4-bis della L.R. 10/93 e s.m.i. e dell’art. 52 quater del D.P.R. 327/2001 e s.m.i.

¹¹ Ai sensi dell’art. 2 bis comma 3 della L.R. 10/93 e s.m.i. e dell’art. 52 quater del D.P.R. 327/01 e s.m.i..

¹² Come previsto dalla L.R. 30/2000 e s.m.i. e dalla L.R. 24/2017 “Disciplina Regionale sulla tutela e l’uso del territorio”.

¹³ Con PG n. 120454/2022 del 20/07/2022.

¹⁴ Con PG n. 122019/2022 del 22/07/2022, con allegati l’elenco mappali interessati, lo stralcio cartografico e l’informativa privacy, inviate n. 10 raccomandate RR, oltre ad una rispedizione per errato indirizzo: sono tornate al mittente per compiuta giacenza n. 2 raccomandate, pertanto per tali proprietari, ai sensi della L.R. 37/2022 e del DPR 327/2001, le pubblicazioni effettuate tengono luogo delle comunicazioni individuali.

¹⁵ Con PG n. 120673/2022 del 20/07/2022.

¹⁶ Ai sensi dell’art. 14 comma 2 e dell’art. 14 bis della L. 241/90 e s.m.i..

¹⁷ Come previsto dall’art. 3, comma 3, della L.R. 10/93 e dall’art. 52-quater comma 1 del DPR n. 327/2001.

e Monghidoro, nonché dichiarazione di pubblica utilità e di inamovibilità, e dà atto dell'indizione della Conferenza di Servizi e dei termini perentori per l'espressione delle determinazioni - è stato pubblicato nel Bollettino Ufficiale Telematico della Regione Emilia Romagna n. 236 del 03/08/2022 e sul quotidiano "Il Resto del Carlino" nella medesima data, ed è stato inoltre pubblicato all'Albo Pretorio dei Comuni di Loiano e Monghidoro dal 03/08/2022 per 40 giorni consecutivi.

Il termine per la conclusione del procedimento autorizzatorio è di centottanta giorni decorrenti dalla pubblicazione sul BURET¹⁸, pertanto il termine scade il 30/01/2023.

Il termine per la presentazione delle osservazioni da parte degli aventi diritto è scaduto il 12/09/2022 e **non sono pervenute osservazioni**¹⁹.

In data 20/09/2022²⁰ è stata inviata ai Comuni di Loiano e Monghidoro la richiesta di deliberazione dei rispettivi Consigli Comunali per l'espressione delle valutazioni sulla variante urbanistica.

Nel corso della Conferenza di Servizi, entro i termini di legge²¹, non sono pervenute richieste integrazioni e chiarimenti da parte degli Enti coinvolti, pertanto il procedimento non è stato sospeso.

Entro i termini stabiliti per la conclusione²² della Conferenza di Servizi si sono espressi gli Enti coinvolti, come sottoriportati, con le **prescrizioni dettagliate nella Relazione Tecnica** allegata alla presente autorizzazione quale sua parte integrante e sostanziale:

- **ARPAE-AACM - Unità Autorizzazioni complesse e Valutazioni Ambientali**, nulla osta minerario PG n. 127801/2022 del 02/08/2022;
- **ARPAE-Servizio Gestione Demanio Idrico**, nota PG n. 176857/2022 del 26/10/2022 di trasmissione del nulla osta idraulico rilasciato dall'*Agenzia Regionale per la Sicurezza Territoriale e la Protezione Civile*, per modifica attraversamento Rio Mantovano, e determinazione canone di concessione per occupazione area demaniale;
- **ARPAE Servizio Sistemi Ambientali**, relazione tecnica in atti con PG n. 136242/2022 del 18/08/2022 - con il parere sanitario favorevole del Dipartimento di Sanità Pubblica dell'**Azienda USL** competente per territorio, Prot. 92625 del 12/08/2022 in atti con PG n. 134846/2022 del 12/08/2022 - che ha valutato l'impianto in oggetto conforme con quanto previsto dalle normative vigenti in materia di campi elettromagnetici in bassa frequenza, nel rispetto dell'obiettivo di qualità di 3 microTesla valutato ai recettori
- **Soprintendenza Archeologia, Belle Arti e Paesaggio** per la città metropolitana di Bologna e le province di Modena, Reggio Emilia e Ferrara, parere favorevole per gli aspetti di **tutela archeologica (con prescrizioni)** prot. 19976 del 01/08/2022 in atti con PG n. 127309/2022 del 02/08/2022;
- **Aeronautica Militare** nulla osta Prot. 17666 del 05/08/2022 in atti con PG n. 130558/2022 del 05/08/2022;
- **Unione dei Comuni Savena-Idice**, nulla osta all'esecuzione dei lavori (**con prescrizioni**), ai fini del vincolo idrogeologico, prot. 13597 del 13/9/2022 in atti con PG n. 149433/2022 del 13/09/2022;
- **Comune di Loiano**, nota Prot. 7459/2022 del 04/08/2022, in atti con PG n. 129309/2022 del 04/08/2022, con cui comunica l'esito favorevole della **Commissione per la Qualità Architettonica e per il Paesaggio (CQAP)**, e nota Prot. 9873/2022 del 15/10/2022, in atti con PG n. 169808/2022 del 17/10/2022, con cui esprime il nulla osta all'esecuzione dei lavori (**con prescrizioni**) e comunica che è stata assunta la Deliberazione di Consiglio Comunale n. 52 del

¹⁸ Ai sensi dell'art. 3, comma 6 della L.R. 10/93.

¹⁹ Come da comunicazione inviata a E-Distribuzione s.p.a. e ai Comuni di Loiano e Monghidoro con PG n. 153309/2022 del 20/09/2022.

²⁰ Con PG n. 153336/2022 del 20/09/2022.

²¹ Art. 14-bis comma 2 lettera b) della L. 241/90 e s.m.i.

²² Art. 14 bis comma 2 lettera c) della L. 241/90 e s.m.i.

30/09/2022 che esprime parere favorevole in merito alla variante urbanistica, ai sensi dell'art. 3 comma 4 della L.R. 10/93 e s.m.i.;

- **Comune di Monghidoro**, nota Prot. 9834/2022 del 10/10/2022, in atti con PG n. 165765/2022 del 10/10/2022, con cui esprime il nulla osta all'esecuzione dei lavori (**con prescrizioni**) e comunica che è stata assunta la Deliberazione di Consiglio Comunale n. 40 del 07/10/2022 che esprime parere favorevole in merito alla variante urbanistica, ai sensi dell'art. 3 comma 4 della L.R. 10/93 e s.m.i.;
- **Agenzia Regionale per la Sicurezza Territoriale e la Protezione Civile** parere favorevole all'intervento Prot. 56400 del 25/10/2022, in atti con PG n. 176406/2022 del 26/10/2022.

L'esito favorevole della CQAP del Comune di Loiano è stato trasmesso, con nota PG n. 130615/2022 del 05/08/2022, da ARPAE-AACM alla Soprintendenza Archeologia Belle Arti e Paesaggio ai fini dell'espressione del parere di competenza ai sensi dell'art. 146 D.Lgs 42/2004 nell'ambito della Conferenza di Servizi.

Non sono pervenuti il parere della Soprintendenza Archeologia Belle Arti e Paesaggio per gli aspetti paesaggistici, il parere di conformità con il PTM della Città metropolitana di Bologna, il Nulla Osta del Comando Militare Esercito E.R. e il parere di ANAS per modifica attraversamento SS 65, pertanto, ai sensi dell'art. 14-bis comma 4 della L. 241/90, la mancata comunicazione entro il termine equivale ad assenso senza condizioni.

La Conferenza di Servizi si è conclusa con **esito favorevole**, come risulta dalla comunicazione trasmessa a tutti gli Enti coinvolti con nota PG n. 180064/2022 del 02/11/2022, che sostituisce, a tutti gli effetti, ogni atto di assenso comunque denominato di competenza delle Amministrazioni interessate²³, ai fini del rilascio della presente autorizzazione.

I Comuni hanno inoltre trasmesso le rispettive espressioni di valutazione favorevole in merito alla variante urbanistica, ai sensi dell'art. 3 comma 4 della L.R. 10/93 e s.m.i:

- **Comune di Loiano**²⁴ - **Deliberazione di Consiglio Comunale n. 52 del 30/09/2022**, immediatamente eseguibile;
- **Comune di Monghidoro**²⁵ - **Deliberazione di Consiglio Comunale n. 40 del 07/10/2022**, immediatamente eseguibile.

In data 04/11/2022 è pervenuto il nulla osta n. 330-22 del **Comando Militare Esercito Emilia-Romagna** trasmesso con nota prot. 20100 del 04/11/2022, in atti con PG n. 180995/2022.

E-distribuzione, con nota in atti con PG n. 183927/2022 del 09/11/2022 ha trasmesso la dichiarazione di accettazione delle modalità di esecuzione incluse nei nulla-osta e consensi, dettate dagli Enti per la realizzazione dell'impianto in oggetto e la dichiarazione sostitutiva di atto di notorietà con cui ha provveduto, al fine del rilascio del presente provvedimento autorizzativo, all'assolvimento del pagamento dell'imposta di bollo (pari a € 16,00) ai sensi del D.P.R. 642/1972 e s.m.i.²⁶, in modo virtuale (Aut. AdE n. 133874/99).

L'Unità Rifiuti ed Energia dell'Area Autorizzazioni e Concessioni Metropolitana ha predisposto la Relazione Tecnica che si allega al presente atto quale sua parte integrante e sostanziale (allegato n. 1), contenente i riferimenti dei nulla osta e pareri pervenuti, con evidenza delle prescrizioni dettate dagli Enti coinvolti nel procedimento, e che valuta accoglibili le motivazioni per la dichiarazione di inamovibilità.

Riferimenti Normativi

Si richiamano:

²³ Ai sensi dell'art. 14-quater della L. 241/90 e s.m.i.

²⁴ In atti con PG n. 180074/2022 del 02/11/2022.

²⁵ In atti con PG n. 188574/2022 del 16/11/2022.

²⁶ Come modificato dalla Legge di Stabilità n. 147/2013 commi 591 e seguenti dell'art. 1.

- il T.U. di leggi sulle Acque e Impianti elettrici 11 dicembre 1933 n. 1775 e successive modificazioni e integrazioni;
- il Decreto Legislativo 16 marzo 1999 n. 79 “Attuazione della direttiva 96/92/CE recante norme comuni per il mercato interno dell’energia elettrica”;
- il Decreto del Ministero dell’Industria del Commercio e dell’Artigianato del 28/12/1995 “Attribuzione all’ENEL s.p.a., ai sensi dell’art. 14 del D.L. 11 luglio 1992, n. 333, convertito con legge 8 agosto 1992, n. 359, della concessione delle attività per l’esercizio del pubblico servizio di fornitura dell’energia elettrica nel territorio nazionale.”²⁷;
- la Legge Regionale 22 febbraio 1993 n. 10 recante “norme in materia di opere relative alle linee ed impianti elettrici fino a 150 mila volts. Delega di funzioni amministrative”, e successive modificazioni e integrazioni;
- la Legge Regionale 19 dicembre 2002 n. 37 “Disposizioni Regionali in materia di espropri” e successive modificazioni e integrazioni;
- il D.P.R. 8 giugno 2001 n. 327 “Testo unico delle disposizioni legislative e regolamentari in materia di espropriazione per pubblica utilità” e successive modificazioni e integrazioni;
- la Legge 22 febbraio 2001 n. 36 “Legge quadro sulla protezione dalle esposizioni a campi elettrici, magnetici ed elettromagnetici.”;
- il D.M. 29 maggio 2008 del Ministero dell’Ambiente e della Tutela del Territorio e del Mare “Approvazione della metodologia di calcolo per la determinazione delle fasce di rispetto per gli elettrodotti.”;
- la Legge 7 aprile 2014 n. 56 “Disposizioni sulle città metropolitane, sulle province, sulle unioni e fusioni di comuni.”;
- la Legge Regionale 30 luglio 2015 n. 13 “Riforma del sistema di governo regionale e locale e disposizioni su Città metropolitana di Bologna, Province, Comuni e loro Unioni”;
- la Deliberazione Giunta Regionale n. 2173 del 21/12/2015 “Approvazione assetto organizzativo generale dell’Agenzia Regionale per la prevenzione, l’ambiente e l’energia di cui alla L.R. N. 13/2015”;
- le Deliberazioni del Direttore Generale di ARPAE n. 70/2018 e n. 90/2018 nelle quali sono stati approvati il nuovo Assetto Organizzativo Generale, l’Assetto Organizzativo Analitico e il documento Manuale Organizzativo di Arpae;
- la Deliberazione del Direttore Generale di ARPAE n. 113/2018 di Conferimento dell’incarico dirigenziale di Responsabile dell’Area Autorizzazioni e Concessioni Metropolitana;
- la Deliberazione del Direttore Generale di ARPAE n. 29/2022 di Revisione incarichi di funzione;
- la Determinazione della Dirigente dell’Area Autorizzazioni e Concessioni Metropolitana n. 388/2022 di conferimento nuovi incarichi di funzione.

Allegati

Allegato n. 1: Relazione tecnica.

Area Autorizzazioni e Concessioni Metropolitana
Incarico di funzione Rifiuti ed Energia
Salvatore Gangemi
(atto firmato digitalmente)

Documento prodotto e conservato in originale informatico e firmato digitalmente ai sensi dell’art. 20 del ‘Codice dell’Amministrazione Digitale’ nella data risultante dai dati della sottoscrizione digitale. L’eventuale stampa del documento costituisce copia analogica sottoscritta con firma a mezzo stampa predisposta secondo l’articolo 3 del Dlgs 12 dicembre 1993 n. 39 e l’articolo 3bis, comma 4bis del Codice dell’amministrazione digitale.

²⁷ ENEL Distribuzione s.p.a., in qualità di gestore delle reti di distribuzione, ha cambiato la denominazione in E-Distribuzione s.p.a. a seguito del Decreto Legislativo 93/2011 e della delibera 296/2015/R/COM con cui l’Autorità per l’energia elettrica il gas e il sistema idrico approva le “Disposizioni in merito agli obblighi di separazione (unbundling) funzionale per gli esercenti del settore dell’energia elettrica e del gas (TIUF)”.

Pratica Sinadoc n. 25359/2022

RELAZIONE TECNICA

Proponente: E-distribuzione s.p.a..

Oggetto: PIANO RESILIENZA - Ricostruzione linea elettrica a 15 kV in cavo aereo elicordato nel tratto compreso tra la cabina "FIORETTA SEZ" e il PTP "CA' DI PIPPO" e posa nuova linea in cavo interrato tra il PTP "CA' DI PIPPO" ed il PTP "MAD. BOSCHI" nei Comuni di Loiano (BO) e Monghidoro (BO).

Rif. AUT_2523924 3572/4298.

Istanza: E-DIS-12/07/2022-0706569, in atti con PG n. 115782/2022 del 13/07/2022, aggiornato con specifiche tecniche contenute in nota conservata agli atti con PG n. 120827/2022 del 21/07/2022.

Descrizione intervento

L'intervento, che si sviluppa nei Comuni di Loiano e Monghidoro, rientra nel PIANO RESILIENZA e si rende necessario al fine di migliorare la stabilità e la sicurezza del servizio elettrico, consentendo di connettere le diverse parti della rete elettrica così da rendere la stessa contro-alimentabile in caso di disservizi, e quindi assicurare la continuità delle forniture di energia elettrica.

L'opera consiste nella sostituzione, in Comune di Loiano, di circa 0,485 km di linea elettrica a 15 kV aerea in conduttori nudi con cavo elicordato aereo, suddiviso per circa 0,310 km in cavo elicordato Al(3x150mm²+50Y) e circa 0,175 km in cavo elicordato Al(3x35mm²+50Y). Si prevede inoltre di collegare, tramite una linea in cavo sotterraneo ad elica Al(3x1x185mm²) di circa 1,250 km (che si sviluppa in parte in Comune di Loiano e in parte in Comune di Monghidoro) il PTP "MAD. BOSCHI" in Comune di Monghidoro con il sostegno ubicato in corrispondenza della lettera C della planimetria.

Il tratto aereo si sviluppa sullo stesso tracciato di quello esistente. Verranno sostituiti 4 sostegni con infissione di nuovi (di altezza fuori terra inferiore a 15 metri), mantenendo la stessa posizione di quelli esistenti, tranne quello nel punto C che verrà spostato di pochi metri su diverso mappale, del medesimo proprietario.

Il tracciato della linea interrata interesserà per la quasi totalità la viabilità esistente e brevi tratti di proprietà private. I cavi saranno posati ad una profondità superiore a m 1,00 dal piano stradale e dal piano di campagna in cavidotto realizzato a cielo aperto: Tratto A-B scavo su terreno; Tratto B-C scavo su strada asfaltata.

L'intervento, della lunghezza totale di Km 1,735, è così articolato:

- 1) Tratto A-C: linea elettrica a 15 kV in cavo sotterraneo in tubazione con posa di n. 1 cavo (Al 3x1x185mm²) capacità di trasporto 290A - Lunghezza km 1,250 circa;
- 2) Tratto C-D: linea elettrica a 15 kV in cavo elicordato aereo (3x35x50Y) semplice terna capacità di trasporto 125A - Lunghezza km 0,175 circa;
- 3) Tratto C-E: linea elettrica a 15 kV in cavo elicordato aereo (3x150x50Y) semplice terna capacità di trasporto 305A - Lunghezza km 0,310 circa.

Non è prevista la costruzione di nuove cabine né la posa di nuovi trasformatori.

Per quanto riguarda la Distanza di Prima Approssimazione (Dpa), il gestore dichiara che la linea elettrica in progetto è costituita da cavo cordato ad elica, sia aereo che sotterraneo, pertanto - ai sensi del D.M. 29/05/2008 - è esclusa dal calcolo della Dpa per i campi elettromagnetici, in quanto le emissioni sono molto ridotte.

Nei punti A ed E il collegamento con le linee esistenti avverrà senza sostituire il rispettivo sostegno esistente e la DPA della linea aerea esistente rimarrà imperturbata. Non verrà inoltre sostituito il PTP esistente nel

punto D. La DPA esistente comunicata è pertanto: punto “A” DPA pari a 4 metri; punto “E” DPA pari a 8 metri; punto “D” Posto di Trasformazione su Palo (PTP) DPA pari a 3,15 metri.

Per le opere in oggetto, E-Distribuzione s.p.a. ha chiesto la **dichiarazione di pubblica utilità e di inamovibilità**, ai sensi dell’art. 4bis della L.R. 10/1993 e s.m.i. e dell’art. 52 quater del DPR 327/2001 e s.m.i., esplicitando le motivazioni della richiesta di inamovibilità.

L’infrastruttura oggetto dell’istanza non è prevista negli strumenti urbanistici dei Comuni di Loiano e Monghidoro, pertanto l’intervento costituisce variante agli strumenti urbanistici comunali vigenti per l’apposizione del vincolo espropriativo, per l’individuazione dell’infrastruttura e della Dpa (Distanza di prima approssimazione).

Interferenze:

- modifica di n. 2 attraversamenti, con cavo aereo, della strada SS65 della Futa di competenza ANAS;
- modifica di n. 3 attraversamenti, con cavo aereo, del Rio Mantovano di competenza dell’Agenzia Regionale per la Sicurezza Territoriale e la Protezione Civile - Bologna;
- area soggetta a vincolo idrogeologico;
- viabilità pubblica, di competenza dei Comuni di Loiano e Monghidoro.

Nulla osta - Pareri e prescrizioni

Nell’ambito dei lavori della Conferenza di Servizi¹, indetta per l’acquisizione dei pareri e nulla osta necessari per il rilascio dell’autorizzazione, sono pervenuti i pareri e nulla osta richiesti di seguito elencati:

- **Soprintendenza Archeologia, Belle Arti e Paesaggio per la città metropolitana di Bologna e le province di Modena, Reggio Emilia e Ferrara**, parere favorevole per gli aspetti di **tutela archeologica**, prot. 19976 del 01/08/2022 in atti con PG n. 127309/2022 del 02/08/2022, con le seguenti **prescrizioni**:

“ (...)”

- preso atto dei lavori indicati in oggetto che prevedono scavi a cielo aperto a Loiano e Monghidoro per la posa di linea elettrica interrata e in cavo aereo;

- considerato che gli scavi per la linea interrata hanno impatto modesto, mentre sono più consistenti quelli legati alla posa dei sostegni aerei, con possibile interferenza con stratigrafia archeologica, essendo ancora poco noto il territorio di Loiano dal punto di vista archeologico;

tutto ciò richiamato e premesso, questa Soprintendenza, per quanto di competenza, esprime parere positivo all’opera, ma richiede che gli interventi comportanti scavi nel sottosuolo legati alla posa dei sostegni per cavi aerei vengano eseguiti sotto il controllo archeologico continuativo. Le indagini dovranno essere eseguite con oneri non a carico di questo Ufficio, da parte di personale specializzato (archeologi), secondo le indicazioni fornite da questa Soprintendenza, che assumerà la Direzione scientifica.

Gli archeologi incaricati opereranno sotto la Direzione scientifica di questa Soprintendenza e dovranno mettersi in contatto con il Funzionario archeologo responsabile dell’istruttoria; a tal fine, sarà cura della D.L. comunicare il nominativo della ditta incaricata, del Direttore dei Lavori e la data di inizio lavori con un congruo preavviso di almeno 10 giorni lavorativi. Agli archeologi incaricati dovrà essere fornita la documentazione progettuale completa e copia del presente parere.

Resta inteso che, qualora venissero rinvenute evidenze di interesse archeologico nel corso di detti controlli, questo Ufficio si riserva di formulare ulteriori prescrizioni di tutela in merito.

Eventuali varianti al progetto qui approvato dovranno essere preventivamente sottoposte ad autorizzazione. (...)”;

- **Aeronautica Militare**, nulla osta relativamente ai soli aspetti demaniali, Prot. 17666 del 05/08/2022 in atti con PG n. 130558/2022 del 05/08/2022;
- **Unione dei Comuni Savena-Idice**, nulla osta all’esecuzione dei lavori, ai fini del vincolo idrogeologico, prot. 13597 del 13/09/2022 in atti con PG n. 149433/2022 del 13/09/2022 (**che viene allegato alla presente relazione**), con le seguenti **prescrizioni**: “(...) esaminata la documentazione a corredo ed effettuati tutti gli accorgimenti del caso, si riscontra che:
a) i lavori in oggetto comportano movimenti di terreno per la sostituzione di 4 sostegni nella porzione di linea mantenuta aerea (si veda figura 1 che segue) e per l’interramento della linea dai punti C ad A (si vedano figure 1 e 4 che seguono);

¹ Indetta con PG n. 120673/2022 del 20/07/2022 e conclusa con esito positivo PG n. 180064/2022 del 02/11/2022.

- b) i sostegni da 1 a 3 saranno fondati su plinti in cls di volume dell'ordine dei 3,5 m³ come specificato nella Relazione di cui al file "5_3572-4298.ss anas fd" mentre supererà gli 8 m³ il plinto del sostegno 4 come specificato nella Relazione di cui al file "2_3572-4298 pd fd";
- c) come specificato nella Relazione di cui al file "2_3572-4298 pd fd" la realizzazione dei sostegni 1, 2 e 3 risulta non rilevante dal punto di vista del Vincolo Idrogeologico (punto 21 Elenco 3 Direttiva regionale di cui a D.G.R. 1117/200) mentre il sostegno 4 comporta la sola comunicazione di inizio attività ai sensi del Vincolo (punto 6 Elenco 2);
- d) l'interramento della linea avviene interamente su strada esistente, eccezion fatta per il raggiungimento della stessa dai punti C ed A (si vedano figure 1 e 4 che seguono), con profondità di scavo a sezione obbligata dell'ordine dei 120 cm come specificato nella Relazione di cui al file "2_3572-4298 pd fd";
- e) come specificato nella Relazione di cui al file "2_3572-4298 pd fd" l'interramento su strada esistente non risulta rilevante dal punto di vista del Vincolo Idrogeologico (punto 6 Elenco 3 Direttiva regionale di cui a D.G.R. 1117/200) mentre i tratti di interramento della linea fuori dalla sede stradale per il raggiungimento dei punti C ed A (si vedano figure 1 e 4 che seguono) richiedono la sola comunicazione di inizio attività ai sensi del Vincolo (punto 3 Elenco 2);
- f) il confronto con la carta forestale (si vedano figure 1 e 2 che seguono) evidenzia come per la realizzazione dei 4 sostegni non risulti interessata alcuna area perimetrata come bosco;
- g) il confronto con la carta geologica (si vedano figure 1 e 3 che seguono) evidenzia come i sostegni 3 e 4 risultino prossimi o interni al corpo di una frana quiescente;

Tutto ciò premesso comunica che, ai soli fini del vincolo idrogeologico e fatti salvi i diritti di terzi, **NULLA OSTA** all'esecuzione dei lavori in oggetto, a condizione che:

1. i plinti di fondazione dei sostegni 3 e 4 abbiano piano di posa ad una profondità superiore al piano di scorrimento del movimento gravitativo di cui al punto g) delle premesse;
2. i terreni di scavo in esubero per la posa dei plinti siano stesi in aree subpianeggianti limitrofe per spessori ≤ 50 cm previa spелlicciatura;
3. gli interventi dovranno essere rapportati alle modalità ed alle limitazioni dell'art. 54 "deflusso delle acque" (meteoriche, di irrigazione, delle cunette stradali) del Regolamento forestale regionale in vigore, pertanto il terreno di scavo per la posa dei plinti dovrà essere steso senza determinare la creazione di punti di ristagno delle acque meteoriche; (...);

- **Comune di Loiano**, nota Prot. 7459/2022 del 04/08/2022, in atti con PG n. 129309/2022 del 04/08/2022, di comunicazione dell'esito favorevole della Commissione per la Qualità Architettonica e per il Paesaggio (CQAP), e nota Prot. 9873/2022 del 15/10/2022, in atti con PG n. 169808/2022 del 17/10/2022, con cui esprime il nulla osta all'esecuzione dei lavori, con le seguenti **prescrizioni**: "(...)nulla osta all'esecuzione fermo restando, per l'esecuzione del tratto interrato, il rispetto del Disciplinary tecnico per scavi e lavorazioni su suolo pubblico – approvato con Delibera di G.C. n.31 del 24/03/2015 e smi e modificato con Delibera di G.C. n.142 del 20/12/2016-, con particolare riferimento ai ripristini della strada comunale e alle relative garanzie/cauzioni (consultabile al seguente link <https://www.comune.loiano.bologna.it/it-it/download/disciplinary-scavi-suolo-pubblico-var-pdf-17389-5-1381-2b31d5316b6996be3d58e779036102df>);(...)"
- **Comune di Monghidoro**, nota Prot. 9834/2022 del 10/10/2022, in atti con PG n. 165765/2022 del 10/10/2022, con cui esprime parere favorevole all'esecuzione dei lavori con le seguenti **prescrizioni**: "(...)"
 1. il ripristino degli scavi sulle strade comunali interessate dall'intervento dovrà prevedere il ripristino degli ultimi cm. 10 di scavo in conglomerato bituminoso chiuso "tipo binder";
 2. il ripristino definitivo del manto asfaltato con tappeto di usura dello spessore di cm. 3 dovrà essere eseguito in tempi successivi, ed esteso oltre l'area di scavo a tutta larghezza nelle parti di strade comunali interessate dall'intervento;
 3. sempre limitatamente alle parti di strade comunali interessate dall'intervento, dovrà essere eseguito il ripristino della segnaletica orizzontale preesistente;
 4. dovrà essere posta in opera apposita segnaletica diurna e notturna atta a garantire la sicurezza della viabilità e l'incolumità delle persone durante tutto il periodo dei lavori in oggetto;
 5. valutare assieme all'Ufficio Polizia Municipale, prima dell'inizio dei lavori, se gli stessi dovranno essere preceduti dall'emissione di apposita ordinanza. Nel caso, nessuna lavorazione si intenderà comunque autorizzata fino a che non verrà emessa apposita ordinanza. (...)"
- **Agenzia Regionale per la Sicurezza Territoriale e la Protezione Civile - Bologna**, parere favorevole all'intervento Prot. 56400 del 25/10/2022, in atti con PG n. 176406/2022 del 26/10/2022;

- **ARPAE - Servizio Gestione Demanio Idrico**, nota PG n. 176857/2022 del 26/10/2022 di trasmissione del nulla osta idraulico rilasciato dall'Agenzia Regionale per la Sicurezza Territoriale e la Protezione Civile Reno – *Ufficio territoriale di Bologna*, al fine dell'occupazione del demanio idrico mediante 3 attraversamenti del corso d'acqua Rio Mantovano con linea elettrica (pratica BO22T0091) e per la determinazione del canone annuo per l'utilizzo delle aree del demanio idrico relativo all'attraversamento in questione. In questo caso, in quanto mera sostituzione, il canone è già compreso nel canone aggiornato come stabilito dall'accordo stipulato tra ENEL s.p.a. e la Regione Emilia-Romagna assunto a protocollo PG 2010.215381 del 30/09/2010;
- **ARPAE - Area Autorizzazioni e Concessioni Metropolitana - Unità Autorizzazioni complesse e Valutazioni Ambientali**, nulla osta minerario in atti con PG n. 127801/2022 del 02/08/2022;
- **ARPAE - Servizio Sistemi Ambientali**, relazione tecnica, in atti con PG n. 136242/2022 del 18/08/2022 - acquisito il parere sanitario favorevole del Dipartimento di Sanità Pubblica dell'**Azienda USL di Bologna** competente per territorio, Prot. n. 92625 del 12/08/2022 in atti con PG n. 134846/2022 del 12/08/2022 - che ha valutato l'impianto in oggetto conforme con quanto previsto dalle normative vigenti in materia di campi elettromagnetici in bassa frequenza, nel rispetto dell'obiettivo di qualità di 3 micro Tesla valutato ai recettori.

L'esito favorevole della **CQAP** del Comune di **Loiano**² è stato trasmesso, con nota PG n. 130615/2022 del 05/08/2022, da ARPAE-AACM alla Soprintendenza Archeologia Belle Arti e Paesaggio ai fini dell'espressione del parere di competenza ai sensi dell'art. 146 D.Lgs 42/2004 nell'ambito della Conferenza di Servizi.

Nel corso della Conferenza di Servizi, indetta per l'acquisizione dei pareri e nulla osta necessari al rilascio dell'autorizzazione, non sono pervenuti il parere della **Soprintendenza Archeologia Belle Arti e Paesaggio** per gli aspetti **paesaggistici**, il parere di conformità con il PTM della **Città metropolitana di Bologna**, il Nulla Osta del **Comando Militare Esercito Emilia Romagna** e il parere di **ANAS** per la modifica dell'attraversamento della SS 65, pertanto, ai sensi dell'art. 14-bis comma 4 della L. 241/90, la mancata comunicazione entro il termine equivale ad assenso senza condizioni.

Successivamente alla conclusione della Conferenza di Servizi è pervenuto il nulla osta n. 330-22 del **Comando Militare Esercito Emilia-Romagna**, trasmesso con nota prot. 20100 del 04/11/2022 e acquisito in atti con PG n. 180995/2022 del 04/11/2022.

Variante urbanistica

Il **Comune di Loiano**, ha trasmesso³ la **Deliberazione di Consiglio Comunale n. 52 del 30/09/2022**, immediatamente eseguibile, che esprime parere favorevole in merito alla proposta di variante e aggiornamento della strumentazione urbanistica vigente, ai sensi dell'art. 3 comma 4 della L.R. 10/93 e s.m.i.

Il **Comune di Monghidoro**, ha trasmesso⁴ la **Deliberazione di Consiglio Comunale n. 40 del 07/10/2022**, immediatamente eseguibile, che esprime parere favorevole in merito alla proposta di variante e aggiornamento della strumentazione urbanistica vigente, ai sensi dell'art. 3 comma 4 della L.R. 10/93 e s.m.i..

Inamovibilità

Ai fini della dichiarazione di inamovibilità si ritengono accoglibili le motivazioni riportate da E-distribuzione negli elaborati denominati "**Disegno n. 3572/4298 PD**", come di seguito riportate: "*(...) Si richiede inoltre la dichiarazione di inamovibilità dell'opera, dovuta all'importanza dell'opera stessa che costituirà un collegamento importantissimo per il servizio elettrico dell'area.*

L'elettrodotto sarà realizzato, in parte, sullo stesso tracciato della linea aerea esistente e, per la parte restante in cavo sotterraneo privilegiando, per quanto possibile, la posa su strada al fine di "riuscire meno pregiudizievole possibile al fondo servente", così come previsto dall'art.121 del R.D. 1775 del 11/12/1933 "Testo unico delle disposizioni di legge sulle acque e gli impianti elettrici"."

Documento prodotto e conservato in originale informatico e firmato digitalmente ai sensi dell'art. 20 del 'Codice dell'Amministrazione Digitale' nella data risultante dai dati della sottoscrizione digitale. L'eventuale stampa del documento costituisce copia analogica sottoscritta con firma a mezzo stampa predisposta secondo l'articolo 3 del Dlgs 12 dicembre 1993 n. 39 e l'articolo 3bis, comma 4bis del Codice dell'amministrazione digitale.

² In atti con PG n. 129309/2022 del 04/08/2022.

³ Nota in atti con PG n. 169808/2022 del 17/10/2022.

⁴ Nota in atti con PG n. 165765/2022 del 10/10/2022.



Comuni:

Loiano
Monghidoro
Monterenzio
Ozzano dell'Emilia
Pianoro

Unione dei Comuni Savena-Idice

Ufficio Tecnico

Prot. 0013597

Pianoro, lì 13 settembre 2022

Spett.le ARPAE - Area Autorizzazioni e Concessioni Metropolitana

c.a. Responsabile Unità Rifiuti ed Energia

Trasmissione a mezzo PEC all'indirizzo

aoobo@cert.arpa.emr.it

Pos. A22032

OGGETTO:

R.D.L. 3267/1923 VINCOLO IDROGEOLOGICO: CONFERENZA DI SERVIZI PER "RICOSTRUZIONE LINEA ELETTRICA A 15 kV NEI COMUNI DI LOIANO E MONGHIDORO" (RIF. AUT_2523924 3572/4298) – INVIO NULLA OSTA DI COMPETENZA POS. A22032

Con riferimento all'indizione della Conferenza in oggetto, la cui nota è pervenuta in data **18/07/2022** (ns. P.G. 10914), esaminata la documentazione a corredo ed effettuati tutti gli accorgimenti del caso, si riscontra che:

- i lavori in oggetto comportano movimenti di terreno per la sostituzione di 4 sostegni nella porzione di linea mantenuta aerea (si veda *figure 1* che segue) e per l'interramento della linea dai punti C ad A (si vedano *figure 1* e *4* che seguono);
- i sostegni da 1 a 3 saranno fondati su plinti in cls di volume dell'ordine dei 3,5 m³ come specificato nella Relazione di cui al file "5_3572-4298 ss anas fd" mentre supererà gli 8 m³ il plinto del sostegno 4 come specificato nella Relazione di cui al file "2_3572-4298 pd fd";
- come specificato nella Relazione di cui al file "2_3572-4298 pd fd" la realizzazione dei sostegni 1, 2 e 3 risulta non rilevante dal punto di vista del Vincolo Idrogeologico (punto 21 Elenco 3 Direttiva regionale di cui a D.G.R. 1117/200) mentre il sostegno 4 comporta la sola comunicazione di inizio attività ai sensi del Vincolo (punto 6 Elenco 2);
- l'interramento della linea avviene interamente su strada esistente, eccezion fatta per il raggiungimento della stessa dai punti C ed A (si vedano *figure 1* e *4* che seguono), con profondità di scavo a sezione obbligatoria dell'ordine dei 120 cm come specificato nella Relazione di cui al file "2_3572-4298 pd fd";
- come specificato nella Relazione di cui al file "2_3572-4298 pd fd" l'interramento su strada esistente non risulta rilevante dal punto di vista del Vincolo Idrogeologico (punto 6 Elenco 3 Direttiva regionale di cui a D.G.R. 1117/200) mentre i tratti di interrimento della linea fuori dalla sede stradale per il raggiungimento dei punti C ed A (si vedano *figure 1* e *4* che seguono) richiedono la sola comunicazione di inizio attività ai sensi del Vincolo (punto 3 Elenco 2);
- il confronto con la carta forestale (si vedano *figure 1* e *2* che seguono) evidenzia come per la realizzazione dei 4 sostegni non risulti interessata alcuna area perimetrata come bosco;
- il confronto con la carta geologica (si vedano *figure 1* e *3* che seguono) evidenzia come i sostegni 3 e 4 risultino prossimi o interni al corpo di una frana quiescente;

Tutto ciò premesso comunica che, ai soli fini del vincolo idrogeologico e fatti salvi i diritti di terzi, NULLA OSTA all'esecuzione dei lavori in oggetto, a condizione che:

- i plinti di fondazione dei sostegni 3 e 4 abbiano piano di posa ad una profondità superiore al piano di scorrimento del movimento gravitativo di cui al punto g) delle premesse;

Unione dei Comuni di Loiano, Monghidoro, Monterenzio, Ozzano dell'Emilia e Pianoro – pag. 1/4

Viale Risorgimento n. 1 40065 Pianoro – Tel. 0516527711 – Fax 051774690

C.F./P.I. 02961561202 – www.uvsi.it

Email: segreteria@unionevallisavenaidice.bo.it PEC: unione.savenaidice@cert.provincia.bo.it

2. i terreni di scavo in esubero per la posa dei plinti siano stesi in aree subpianeggianti limitrofe per spessori ≤ 50 cm previa spелlicciatura;
3. gli interventi dovranno essere rapportati alle modalità ed alle limitazioni dell'art. 54 "deflusso delle acque" (meteoriche, di irrigazione, delle cunette stradali) del Regolamento forestale regionale in vigore, pertanto il terreno di scavo per la posa dei plinti dovrà essere steso senza determinare la creazione di punti di ristagno delle acque meteoriche;

Si chiede di informare questo Ufficio dell'esito finale della Conferenza in oggetto per poter inviare copia dell'Autorizzazione unica, insieme al materiale progettuale relativo ai movimenti terra, al Comando Stazione Carabinieri Forestale di Monghidoro competente per l'attività di vigilanza in materia di Vincolo Idrogeologico.

Con l'occasione si porgono cordiali saluti.

IL RESPONSABILE DEL PROCEDIMENTO
dott. ing. Daniele Manfredini

Firmato digitalmente da: Daniele Manfredini
 Data: 13/09/2022 12:30:57

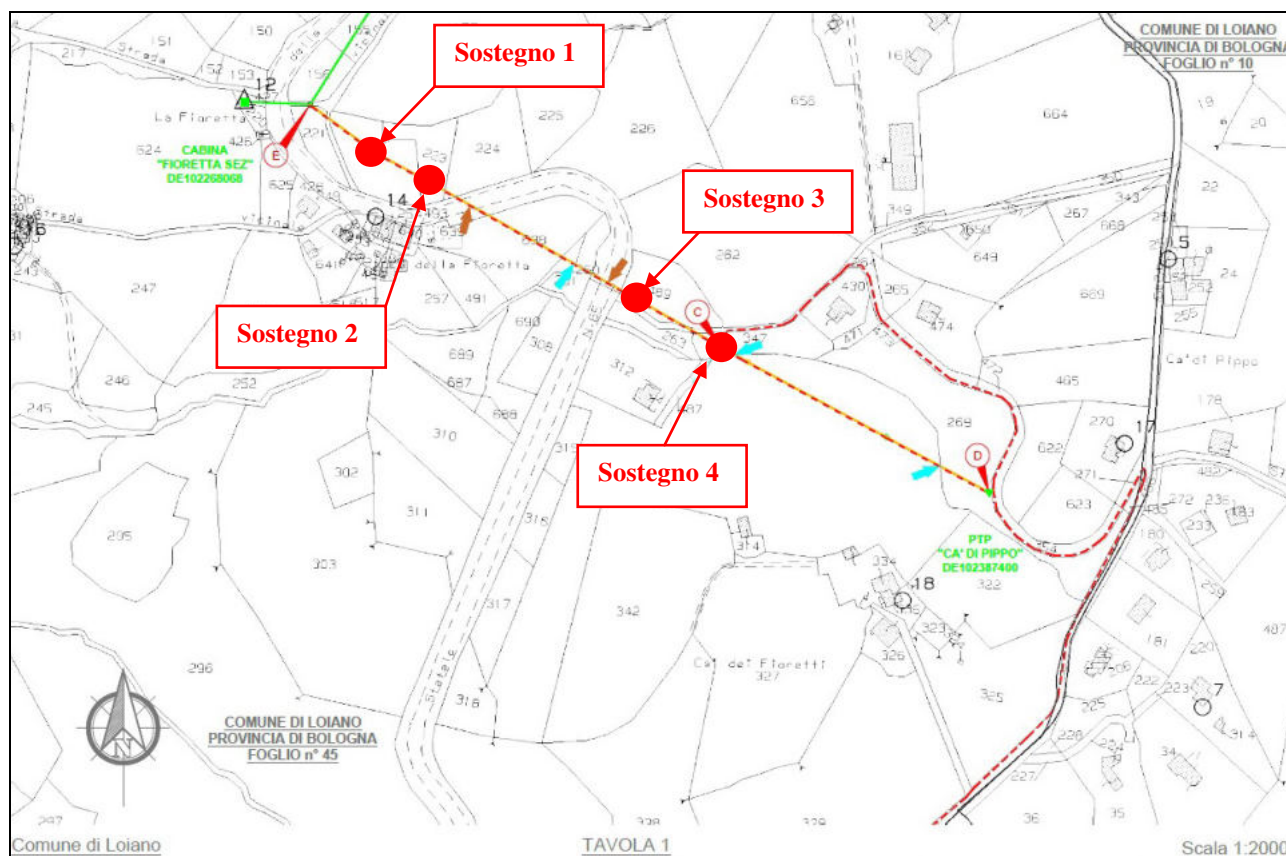


Figura 1: estratto cartografico da Tavola 1 della Relazione di cui al file "2_3572-4298 pd fd" con individuazione dei 4 sostegni in progetto per il tratto di linea aerea

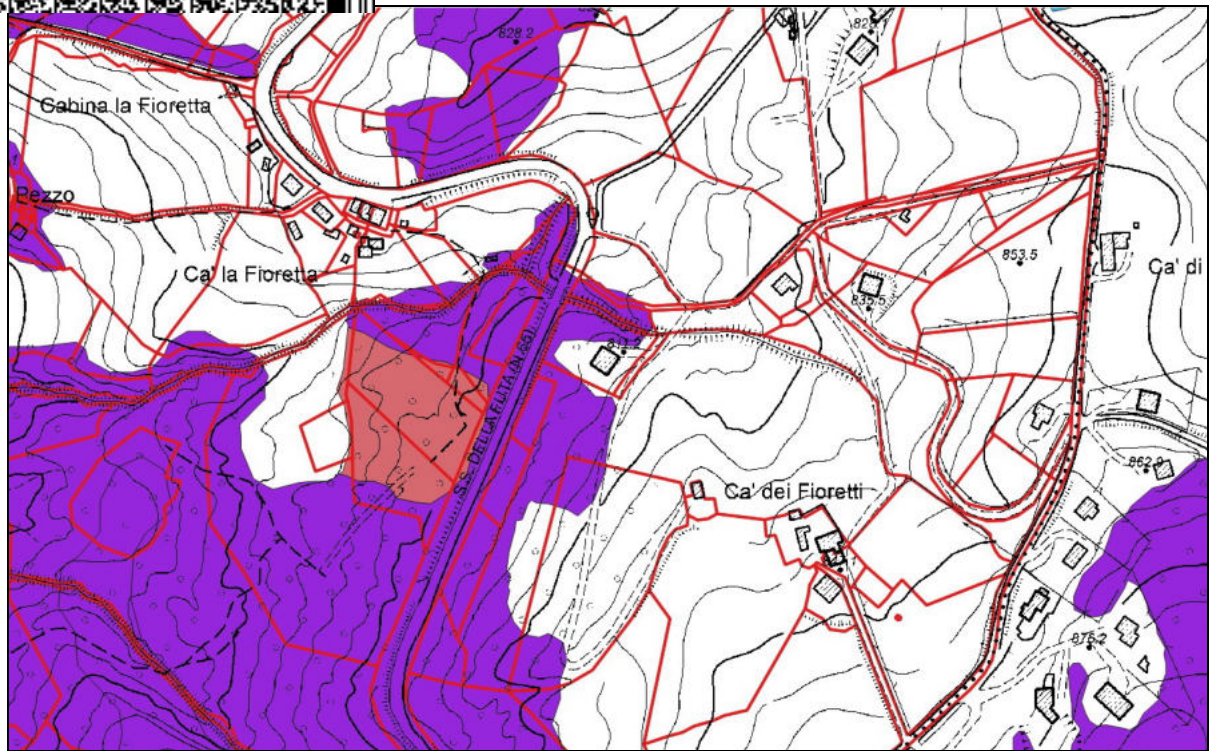


Figura 2: estratto area di figura 1 della Carta Forestale aggiornamento 2014

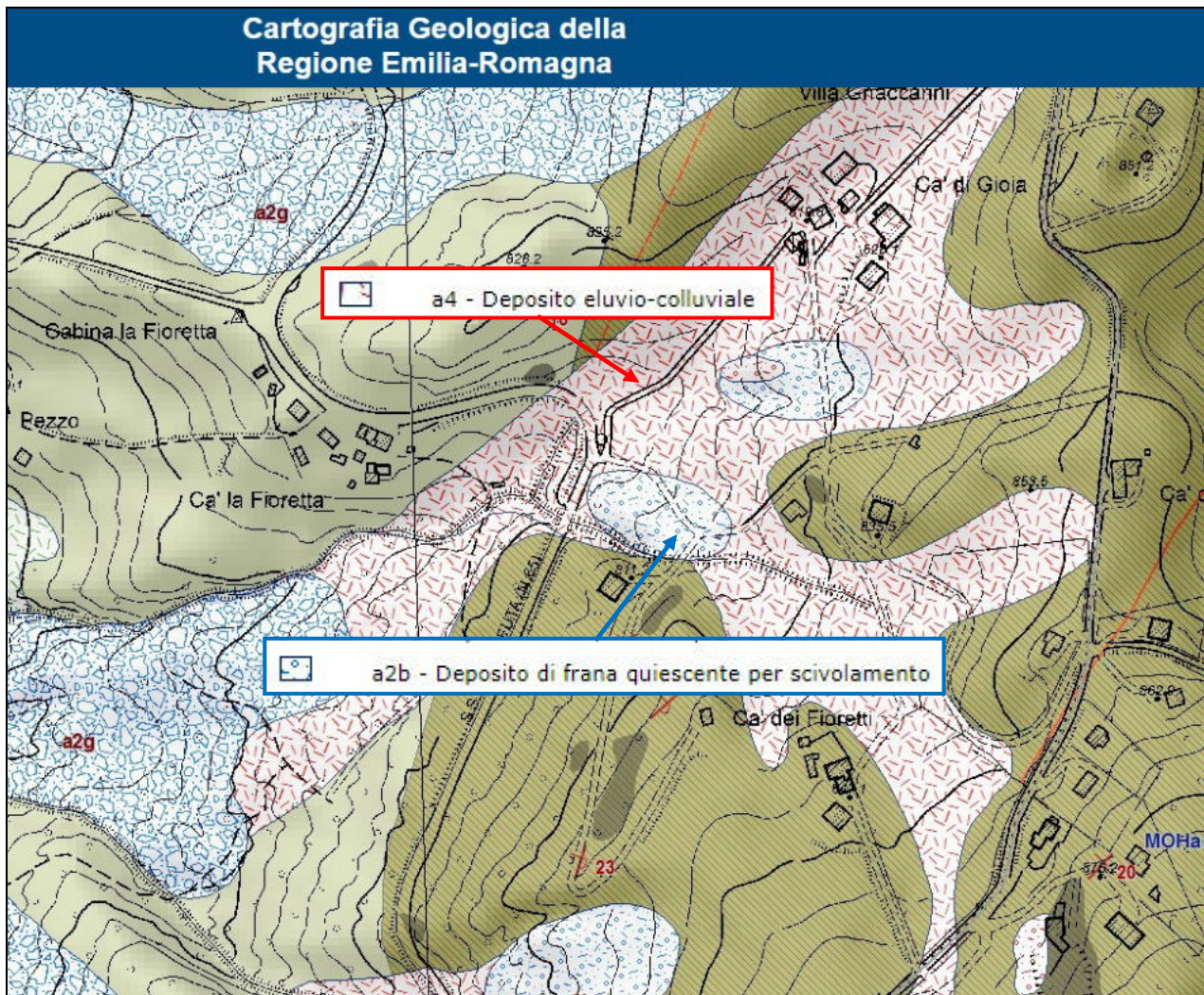


Figura 3: estratto area di figura 1 della Carta Forestale aggiornamento 2014

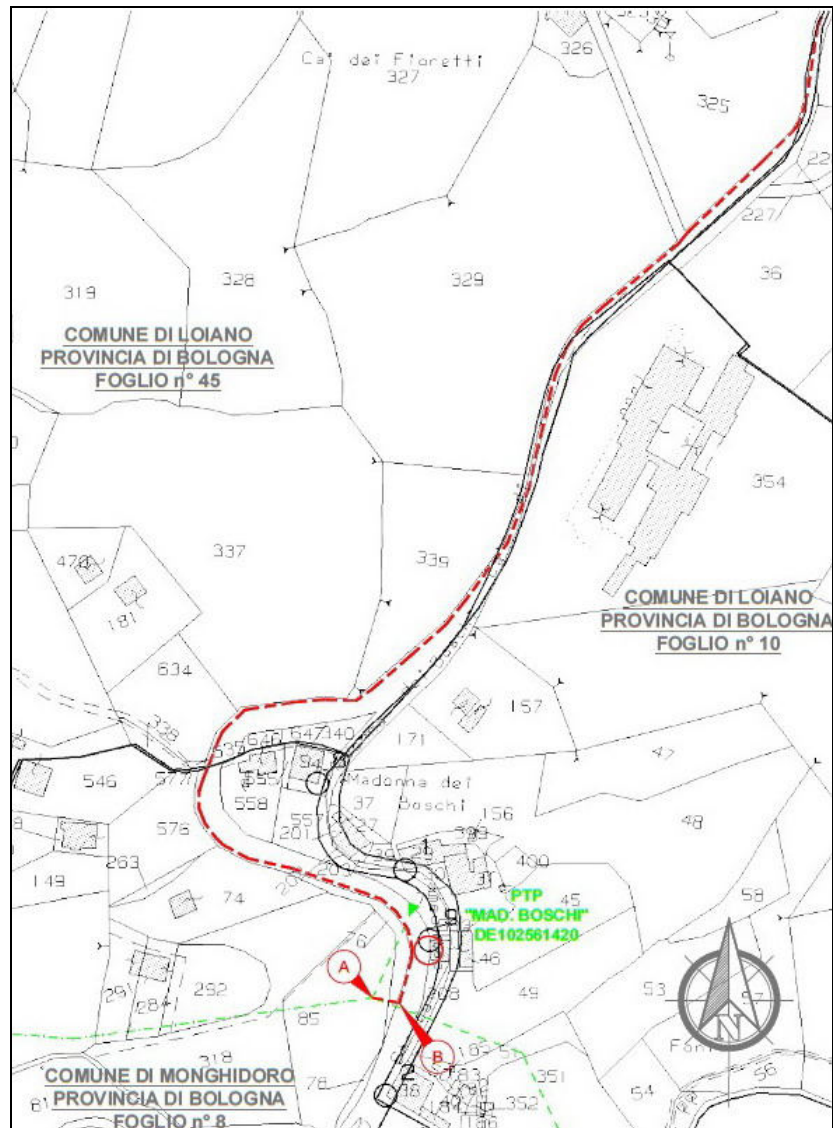


Figura 4: estratto cartografico da Tavola 2 della Relazione di cui al file "2_3572-4298 pd fd"

SI ATTESTA CHE IL PRESENTE DOCUMENTO È COPIA CONFORME DELL'ATTO ORIGINALE FIRMATO DIGITALMENTE.