

**ARPAE**

**Agenzia regionale per la prevenzione, l'ambiente e l'energia  
dell'Emilia - Romagna**

\* \* \*

**Atti amministrativi**

Determinazione dirigenziale	n. DET-AMB-2022-6486 del 19/12/2022
Oggetto	REGOLAMENTO CE 1013/2006 E SMI, ART. 9, COMMA 2 - NOTIFICA SM 1000 - A.A.S.S. - AZIENDA AUTONOMA DI STATO PER I SERVIZI PUBBLICI - PROCEDURA DI NOTIFICA GENERALE PER IL TRASPORTO TRANSFRONTALIERO (IMPORTAZIONE) DI RIFIUTI PERICOLOSI DESTINATI A SMALTIMENTO
Proposta	n. PDET-AMB-2022-6799 del 19/12/2022
Struttura adottante	Servizio Autorizzazioni e Concessioni di Ravenna
Dirigente adottante	Ermanno Errani

Questo giorno diciannove DICEMBRE 2022 presso la sede di P.zz Caduti per la Libertà, 2 - 48121 Ravenna, il Responsabile del Servizio Autorizzazioni e Concessioni di Ravenna, Ermanno Errani, determina quanto segue.

**Oggetto:** Regolamento CEE 1013/2006 e s.m.i, art. 9, comma 2.

Notifica **SM 1000** - A.A.S.S. - Azienda Autonoma di Stato per i Servizi Pubblici - Procedura di notifica generale per il trasporto transfrontaliero (importazione) di rifiuti pericolosi destinati a smaltimento:

Notifica: **SM 1000**  
Notificatore: **A.A.S.S.** - Azienda Autonoma di Stato per i Servizi Pubblici – Via Andrea di Superchio 16 - 47893 Borgo Maggiore (SM)  
Produttore: **A.A.S.S.** - Azienda Autonoma di Stato per i Servizi Pubblici – Via Andrea di Superchio 16 - 47893 Borgo Maggiore (SM)  
Destinatario: **Herambiente Spa** - Via C.Berti Pichat 2/4 - 40127 Bologna  
Impianto finale: **Herambiente Spa** - Via Tomba n. 25 - 48022 Lugo (RA)  
Operazione di trattamento: **D9** trattamento chimico fisico  
Allegati Documento di Notifica IA – Elenco Trasportatori (Allegato 1) – Itinerario (Allegato 2)

## APPROVAZIONE DELLA NOTIFICA SM 1000

### I. Decisione

- La notifica **SM 1000** per il trasporto dei seguenti rifiuti pericolosi:  
codice EER: **16 10 02 Soluzioni acquose di scarto, diverse da quelle di cui alla voce 161001\***  
codice di Basilea: non elencato  
quantità totale **500** tonnellate  
tipo di imballaggio: **9 - Autobotte**  
stato fisico: **Liquido**  
destinati all'impianto **Herambiente Spa** - Via Tomba n. 25 - 48022 Lugo (RA) per essere sottoposti all'operazione di smaltimento D9  
**è approvata, ai sensi dell'art. 9 , comma 2 del Reg. CE 1013/2006 e s.m.i.**
- La presente decisione è valida fino al **31/12/2023**.
- La presente decisione non è trasferibile.
- La presente decisione è valida in combinazione con le decisioni espresse da tutte le Autorità competenti interessate nella procedura di notifica.
- Le eventuali condizioni e prescrizioni stabilite dalle altre Autorità interessate possono differire da quelle espresse nella presente decisione.
- La notifica e i documenti allegati ad essa sono parte integrante della decisione.
- La decisione sarà pienamente efficace a seguito della prestazione della garanzia finanziaria da parte del notificatore da depositare all'Autorità competente di spedizione prima dell'inizio delle spedizioni transfrontaliere di rifiuti, in conformità a quanto stabilito all'art. 6 del Regolamento CE 1013/2006 e s.m.i., e dell'accettazione da parte della medesima Autorità. L'importo complessivo della garanzia finanziaria potrà essere prestata anche in tranches successive, ai sensi dell'art. 6, paragrafo 8 ,del medesimo Regolamento.

8. L'accettazione della suddetta garanzia da parte dell'Autorità competente di Spedizione dovrà essere trasmessa, per conoscenza, anche ad Arpae Emilia Romagna – Servizio Autorizzazioni e Concessioni (SAC) di Ravenna, per comprovare la sussistenza dei requisiti per l'effettuazione delle spedizioni richieste.

## II. Condizioni

Ai sensi dell'art. 10 del regolamento CE 1013/2006 e s.m.i., sono di seguito indicate le condizioni:

1. Tenuto conto delle disposizioni della vigente normativa, sulla base della documentazione annessa alla notifica **SM 1000**, ai fini dell'effettuazione delle spedizioni transfrontaliere dei rifiuti in oggetto potrà essere utilizzato esclusivamente il vettore **Ciclat Trasporti Ambiente Società Cooperativa**
2. Si precisa che la scrivente Agenzia non potrà accettare l'effettuazione di spedizioni transfrontaliere che prevedano l'utilizzo di società autotrasportatrici e/o mezzi per i quali non sia stata fornita prova dell'esistenza dei provvedimenti di autorizzazione al trasporto in corso di validità per la durata prevista delle spedizioni (iscrizione all'Albo Nazionale Gestori ambientali di cui all'art. 212 del Dlgs n. 152/2006 e s.m.i. e autorizzazione rilasciata dall'U.O.C. Sanità Pubblica – Dipartimento di Prevenzione dell'Istituto per la Sicurezza Sociale della Repubblica di San Marino).
3. Il trasporto dei rifiuti in oggetto deve partire dal sito del produttore, come indicato nella casella 9 del documento di notifica **SM 1000** e dei relativi documenti di movimento.
4. Il trasporto dei rifiuti deve rispettare le istruzioni di sicurezza.
5. I rifiuti devono essere trasportati direttamente all'impianto di recupero indicato nella casella 10 del documento di notifica, senza passaggi da centri di stoccaggio intermedi.
6. Preso atto che, in base a quanto riportato nel dossier di notifica **SM 1000**, dovranno essere utilizzati esclusivamente gli itinerari indicati. Allegato 2 alla presente decisione. Gli itinerari non possono essere modificati, fatto salvo quanto indicato nel successivo Paragrafo III Avvenimenti.
7. Durante la spedizione i rifiuti devono essere accompagnati dal documento di movimento, correttamente compilato in tutte le sue parti, dalle copie delle Decisioni espresse sulla notifica dalle diverse Autorità interessate, dalle copie delle valide autorizzazioni al trasporto dei rifiuti notificati e dalle copie delle polizze assicurative di responsabilità civile in corso di validità.

## III. Avvertimenti

1. La presente decisione è valida a condizione che i rifiuti notificati siano conformi con i criteri di accettazione stabiliti dall'impianto di destinazione finale.
2. Ai sensi dell'art. 13 del Regolamento CEE 1013/2006 se per circostanze impreviste non può essere seguito l'itinerario autorizzato, il notificatore informa al più presto le Autorità competenti interessate e possibilmente prima che la spedizione abbia inizio se in quel momento è già nota l'esigenza di modificare l'itinerario.
3. Qualora prima dell'inizio della spedizione sia necessario ricorrere a itinerari differenti da quelli riportati nella documentazione allegata alla notifica, che implicino il ricorso ad Autorità competenti diverse da quelle interessate dalla notifica autorizzata, tale notifica non potrà essere utilizzata e se ne dovrà presentare una nuova.
4. Ai sensi dell'art. 17 del Regolamento CE 1013/2006 e s.m.i., il notificatore deve informare immediatamente le Autorità competenti interessate nonché il destinatario, possibilmente prima che abbia inizio la spedizione, se intervengono modifiche essenziali delle modalità e/o condizioni della spedizione autorizzata, compresi cambiamenti nei quantitativi previsti, nell'itinerario, nelle tappe, nella data di spedizione o nel vettore. In tali casi è trasmessa nuova notifica, a meno che tutte le autorità competenti interessate non ritengano che le modifiche proposte non richiedano una nuova notifica.

5. Ciascuna spedizione deve essere comunicata a tutte le Autorità interessate ed al destinatario, trasmettendo copia firmata del documento di movimento compilato, almeno tre giorni lavorativi prima che la spedizione abbia inizio, ai sensi dell'art. 16, paragrafo 1, lett. b) del Regolamento CE 1013/2006 e s.m.i.
6. Ai sensi dell'art. 16 paragrafo 1 d del Regolamento CE/1013/2006, l'impianto di destinazione deve dare conferma di ricevimento dei rifiuti entro tre giorni dal ricevimento dei rifiuti e deve certificare, non oltre trenta giorni dal completamento dell'operazione di smaltimento e non oltre un anno dalla data di ricevimento dei rifiuti, sotto la sua responsabilità, l'avvenuto smaltimento dei rifiuti.
7. Come indicato nel Contratto, ai sensi dell'articolo 5, paragrafo 3 del Regolamento CE 1013/2006 e s.m.i., il notificatore ha l'obbligo di riprendere i rifiuti qualora la spedizione non sia stata effettuata come previsto o sia stata effettuata illegalmente, ai sensi dell'art. 24, comma 2, del medesimo Regolamento. Il destinatario ha l'obbligo di smaltire i rifiuti se vi è stata una spedizione illegale ai sensi dell'art. 24, comma 3.
8. La presente decisione non riguarda permessi, autorizzazioni e licenze in materia di trasporto di beni, di mezzi di trasporto, di personale coinvolto nel trasporto. Sono fatte salve le autorizzazioni, le certificazioni, le licenze, gli attestati, i permessi, le concessioni o gli atti di assenso comunque denominati previsti da altre normative (quali, ad esempio, quelle relative alla circolazione nazionale o internazionale ovvero i trasporti pericolosi su strada, le attestazioni inerenti la copertura di Responsabilità Civile (Terzi e Auto), etc., non oggetto della presente autorizzazione.
9. Prima della scadenza di autorizzazioni al trasporto, polizze assicurative di responsabilità civile, licenze degli impianti di partenza e di destinazione, dovranno essere trasmesse a tutte le Autorità interessate, le copie aggiornate delle autorizzazioni o permessi o licenze.
10. La presente decisione è concessa fatti salvi i diritti di revoca in ogni momento. In particolare la decisione può essere revocata, ai sensi dell'articolo 9 paragrafo 8 del Regolamento CE/1013/2006 e s.m. qualora:
  - la composizione del rifiuto non sia conforme a quella notificata;
  - le condizioni imposte alla spedizione non siano rispettate;
  - i rifiuti non siano smaltiti conformemente all'autorizzazione rilasciata all'impianto che effettua tale operazione;
  - i rifiuti saranno o sono stati spediti, o smaltiti secondo modalità non conformi alle informazioni fornite sui, o allegate ai, documenti di notifica e di movimento.
11. La garanzia finanziaria è valida fino all'avvenuto svincolo, ai sensi dell'art. 6, paragrafo 5, del Regolamento CE 1013/2006 e s.m.i.

#### **IV. Motivazioni**

Ai sensi dell'articolo 4 del Regolamento CE 1013/2006 e s.m.i. tutti i documenti e le indicazioni necessarie alla procedura di notifica sono stati trasmessi allegandoli ai documenti di notifica e di movimento.

Dalla valutazione della documentazione trasmessa non sono emerse obiezioni, anche in base a quanto previsto dall'articolo 12 del Regolamento CE 1013/2006 e s.m.i. alle motivazioni espresse dal notificatore.

L'impianto di destinazione dei rifiuti Herambiente Spa - Via Tomba n. 25 - 48022 Lugo (RA) è in possesso di valida Autorizzazione integrata ambientale rilasciata dalla Provincia di Ravenna e successivamente integrata con determine dirigenziali Arpae.

Relativamente agli oneri amministrativi previsti per l'attività relativa al rilascio dell'autorizzazione per l'effettuazione delle spedizioni transfrontaliere in oggetto, risulta verificato il pagamento a favore di ARPAE effettuato dalla **A.A.S.S.** - Azienda Autonoma di Stato per i Servizi Pubblici - Via Andrea di Superchio 16 - 47893 Borgo Maggiore (SM)

#### **V. Rimedi giuridici**

Avverso il presente provvedimento è esperibile ricorso al TAR Emilia Romagna nel termine di 60 gg. o in alternativa ricorso straordinario al Capo di Stato nel termine di 120 gg., entrambi decorrenti dalla data di notifica o comunicazione dell'atto o dalla piena conoscenza di esso.

LA DIRIGENTE  
SERVIZIO AUTORIZZAZIONI E CONCESSIONI DI RAVENNA  
**Dott. Ermanno Errani**  
*firmato digitalmente*

Allegati: n. 3

- Doc. IA
- Elenco Vettori (Allegato 1)
- Itinerario (Allegato 2)



Documento di notifica per i movimenti/spedizioni transfrontaliere di rifiuti

<b>1. Esportatore/notificatore</b> N. Registrazione: SM 02463 Nome: AASS Indirizzo: VIA A. DI SUPERCHIO, 16 47893 BORGO MAGGIORE (RSM) Persona da contattare: ENRICO RENZI Tel: 0549 837993 Fax: E-mail: enrico.renzi@2255.sm		<b>3. Notifica N.:</b> SM 1000 <b> Oggetto della notifica</b> A. (i) Spedizione unica: <input type="checkbox"/> (ii) Spedizione multipla: <input checked="" type="checkbox"/> B. (i) Smaltimento (1): <input checked="" type="checkbox"/> (ii) Recupero: <input type="checkbox"/> C. Impianto di recupero titolare di autorizzazione preventiva (2.3) si <input type="checkbox"/> no <input checked="" type="checkbox"/>													
<b>2. Importatore/destinatario</b> N. Registrazione: 02175430392 Nome: HERAMBIENTE SPA Indirizzo: VIALE C. BERTI PICHAT, 2/A 40127 Persona da contattare: FABRIZIO SALIERI Tel: 051-4225471 Fax: 051-4225168 E-mail: fabrizio.salieri@gruppohera.it		<b>4. Numero totale di spedizioni previste:</b> 25 <b>5. Quantitativo totale previsto (4) Tonnellate (Mg):</b> 500 m <sup>3</sup>													
<b>8. vettore(i) previsto(i)</b> N. Registrazione: B001804 DEL 23/02/18 E S.M.I. Nome (7): CICLAT TRASPORTI AMBIENTE SOC. COOP Indirizzo: VIA ROMAGNOLI, 13 47123 RAVENNA (RA) AUT. CT 20 DEL 16/03/18 Persona da contattare: MARCO UCCELLATORI Tel: 0544 608111 Fax: 0544 608180 E-mail: m.uccellatori@ciclat.ra.it Mezzi di trasporto (5): R		<b>6. Durata prevista della(e) spedizione(i) (4):</b> Prima partenza: 01/01/2023 Ultima partenza: 31/12/2023 <b>7. Tipo(i) di imballaggio (5):</b> 9 - IN AUTOBOTTE Prescrizioni particolari per la movimentazione (6): si <input type="checkbox"/> no: <input checked="" type="checkbox"/>													
<b>9. Generatore(i)/produttore(i) dei rifiuti (1;7;8)</b> SM 02463 N. Registrazione: AUT. CT 29 DEL 11/08/22 Nome: AASS Indirizzo: VIA A. DI SUPERCHIO, 16 47893 BORGO MAGGIORE (RSM) Persona da contattare: ENRICO RENZI Tel: 0549 837993 Fax: E-mail: enrico.renzi@2255.sm Luogo e processo di produzione (6): STRADA QUARTA GUALDARIA, 1 (RSM)		<b>11. Operazione(i) di smaltimento/recupero (2)</b> Codice D / Codice R (5): D9 Tecnica utilizzata (6): IMPIANTO DI DEPURAZIONE CHIMICA/FISICA Motivo dell'esportazione (1;6): MANCANZA DI IMPIANTI IDONEI NEL TERRITORIO DELLA REPUBBLICA													
<b>10. Impianto di smaltimento (2):</b> <input checked="" type="checkbox"/> o impianto di recupero (2): <input type="checkbox"/> N. Registrazione: DET-AMB-2020-4367 DEL 17/09/2020 Nome: HERAMBIENTE SPA Indirizzo: VIA TOMBA, 25 48022 LUOGO (RA) Persona da contattare: FABRIZIO SALIERI Tel: 051 4223471 Fax: 051 4225168 E-mail: fabrizio.salieri@gruppohera.it Luogo effettivo dello smaltimento/recupero: MEDESIMO		<b>12. Denominazione e composizioni dei rifiuti (6):</b> EER 16-10-02 RIFIUTI LIQUIDI ACQUOSI, DIVERSI DA QUELLI DI CUI ALLA VOCE 16-10-01*													
<b>15. (a) Paesi/Stati interessati, (b) Eventuale n. di codice delle Autorità competenti (c) Luoghi specifici di uscita o di entrata (valico di confine o porto)</b> <table border="1"> <thead> <tr> <th>Stato di esportazione/spedizione</th> <th>Stato(i) di transito (entrata ed uscita)</th> <th>Stato di importazione/destinazione</th> </tr> </thead> <tbody> <tr> <td>(a) RSM</td> <td></td> <td>ITALIA</td> </tr> <tr> <td>(b)</td> <td></td> <td></td> </tr> <tr> <td>(c)</td> <td></td> <td></td> </tr> </tbody> </table>		Stato di esportazione/spedizione	Stato(i) di transito (entrata ed uscita)	Stato di importazione/destinazione	(a) RSM		ITALIA	(b)			(c)			<b>13. Caratteristiche fisiche (5):</b> 5	
Stato di esportazione/spedizione	Stato(i) di transito (entrata ed uscita)	Stato di importazione/destinazione													
(a) RSM		ITALIA													
(b)															
(c)															
<b>16. Uffici doganali di entrata e/o uscita e/o esportazione (Comunità Europea):</b> Entrata: Uscita: Esportazione:		<b>14. Identificazione dei rifiuti (indicare i codici pertinenti)</b> (i) Convenzione di Basilea, Allegato VIII (o IX se applicabile): NON ELENCATO (ii) Codice OCSE [se diverso da (i)]: NON ELENCATO (iii) Elenco Comunitario dei rifiuti: 16-10-02 (iv) Codice Nazionale nel Paese di esportazione: 16-10-02 (v) Codice Nazionale nel Paese di importazione: 16-10-02 (vi) Altro (specificare): (vii) Codice Y: (viii) Codice H (5): (ix) Classe ONU (5): (x) Numero ONU: (xi) Denominazione ONU: (xii) Codice(i) doganale (SA):													
<b>17. Dichiarazione dell'esportatore/notificatore/generatore/produttore (1):</b> Dichiaro in fede che le informazioni fornite sono complete ed esatte. Dichiaro inoltre che sono stati assunti gli obblighi contrattuali scritti imposti dalla legge e che sono (o saranno) in vigore le assicurazioni e le garanzie finanziarie richieste per i movimenti transfrontalieri. Nome dell'esportatore/notificatore: AASS Data: 16/11/22 Firma: Nome del generatore/produttore: AASS Data: 16/11/22 Firma:		<b>18. Numero degli allegati:</b> 3													
<b>RISERVATO ALLE AUTORITÀ COMPETENTI</b>															
<b>19. Avviso di ricevimento emesso dall'autorità competente dei paesi di importazione - destinazione/transito (1) / esportazione - spedizione (9):</b> Paese: 16 DIC. 2022 Data di ricevimento della notifica: 16 DIC. 2022 Data della conferma del ricevimento: 16 DIC. 2022 Denominazione dell'autorità competente: Timbro e/o firma:		<b>20. Autorizzazione scritta (1;8) al movimento rilasciata dall'autorità competente di (paese):</b> 19 DIC. 2022 Autorizzazione rilasciata il: Autorizzazione valida da: 01 GEN. 2023 a: 31 DIC. 2023 Condizioni specifiche: No <input type="checkbox"/> Se si compilare la casella 21 (6): <input type="checkbox"/> Denominazione dell'autorità competente: Timbro e/o firma:													
<b>21. condizioni specifiche relative all'autorizzazione o ragioni delle obiezioni</b> Struttura Autorizzazioni e Coesecuzioni di Ravenna Piazza dei Caduti per la Libertà 2 - 49121 Ravenna															

(1) Richiesto Cir. 042908/Basilea.  
 (2) In caso di operazioni R12/R13 o D13-D15, aggiungere le informazioni corrispondenti sugli impianti in cui saranno effettuate le successive operazioni R12/R13 o D13-D15 o R1-R11 o D1-D12 se richiesto.  
 (3) Da compilare per i movimenti nella zona OCSE e solo nei casi di cui al punto B(ii).  
 (4) Allegare un elenco dettagliato in caso di spedizioni multiple

(5) Cir. L'elenco delle abbreviazioni e Codici nella pagina seguente  
 (6) Aggiungere informazioni più dettagliate se necessario.  
 (7) Aggiungere un elenco se più di un soggetto.  
 (8) Se prescritto dalla normativa nazionale.  
 (9) Se del caso ai sensi della decisione OCSE.

## Elenco delle abbreviazioni e dei codici usati nel documento di notifica

<p><b>OPERAZIONE DI SMALTIMENTO (casella 11)</b></p> <p>D1 Deposito sul o nel suolo (ad esempio discarica, ecc.)</p> <p>D2 Trattamento in ambiente terrestre (ad esempio biodegradazione di rifiuti liquidi o fanghi nei suoli, ecc.)</p> <p>D3 Iniezioni in profondità (ad esempio iniezione dei rifiuti pompabili in pozzi, in cupole saline o in faglie geologiche naturali, ecc.)</p> <p>D4 Lagunaggio (ad esempio scarico di rifiuti liquidi o di fanghi in pozzi, stagni o lagune, ecc.)</p> <p>D5 Messa in discarica specialmente allestita (ad esempio sistemazione in alveoli stagni separati, ricoperti o isolati gli uni dagli altri e dall'ambiente, ecc.)</p> <p>D6 Scarico dei rifiuti solidi nell'ambiente idrico eccetto l'immersione</p> <p>D7 Immersione, compreso il seppellimento nel sottosuolo marino</p> <p>D8 Trattamento biologico non specificato altrove nella presente lista, che dia origine a composti o a miscugli che vengono eliminati secondo uno dei procedimenti che figurano nel presente elenco</p> <p>D9 Trattamento fisico-chimico non specificato altrove nella presente lista che dia origine a composti o a miscugli eliminati secondo uno dei procedimenti che figurano nella presente lista (ad esempio evaporazione, essiccazione, calcinazione, ecc.)</p> <p>D10 Incenerimento a terra</p> <p>D11 Incenerimento in mare</p> <p>D12 Deposito permanente (ad esempio sistemazione di contenitori in una miniera, ecc.)</p> <p>D13 Raggruppamento preliminare prima di una delle operazioni che figurano nel presente elenco</p> <p>D14 Ricondizionamento preliminare prima di una delle operazioni che figurano nel presente elenco</p> <p>D15 Deposito preliminare prima di una delle operazioni indicate nel presente elenco</p>	<p><b>OPERAZIONE DI RECUPERO (casella 11)</b></p> <p>R1 Uso come combustibile (ad esclusione dell'incenerimento diretto) o come altro mezzo per produrre energia (Basilea/OCSE) - Uso principalmente come combustibile o come altro mezzo per produrre energia (UE)</p> <p>R2 Rigenerazione/recupero di solventi</p> <p>R3 Riciclaggio/recupero delle sostanze organiche non utilizzate come solventi</p> <p>R4 Riciclaggio/recupero dei metalli e dei composti metallici</p> <p>R5 Riciclaggio/recupero di altre sostanze inorganiche</p> <p>R6 Rigenerazione degli acidi o delle basi</p> <p>R7 Recupero dei prodotti che servono a captare gli inquinanti</p> <p>R8 Recupero dei prodotti provenienti dai catalizzatori</p> <p>R9 Rigenerazione o altri reimpieghi degli oli</p> <p>R10 Spandimento sul suolo a beneficio dell'agricoltura o dell'ecologia</p> <p>R11 Utilizzazione dei rifiuti ottenuti da una delle operazioni indicate da R1 a R10</p> <p>R12 Scambi di rifiuti per sottoporli ad una delle operazioni indicate da R1 a R11</p> <p>R13 Messa in riserva di materiali per sottoporli a una delle operazioni che figurano nella presente lista</p>																																													
<p><b>TIPO DI IMBALLAGGIO (casella 7)</b></p> <ol style="list-style-type: none"> <li>1. Fusto</li> <li>2. Barile di legno</li> <li>3. Tanica</li> <li>4. Riquadro</li> <li>5. Sacco</li> <li>6. Imballaggio composito</li> <li>7. Contenitore a pressione</li> <li>8. Alla rinfusa</li> <li>9. Altro (specificare)</li> </ol>	<p><b>CODICE H E CLASSE ONU (casella 14)</b></p> <table border="1"> <thead> <tr> <th>Classe ONU</th> <th>Codice H</th> <th>Caratteristiche</th> </tr> </thead> <tbody> <tr> <td>1</td> <td>H1</td> <td>Esplosivo</td> </tr> <tr> <td>3</td> <td>H3</td> <td>Materie liquide infiammabili</td> </tr> <tr> <td>4.1</td> <td>H4.1</td> <td>Solidi infiammabili</td> </tr> <tr> <td>4.2</td> <td>H4.2</td> <td>Sostanze o rifiuti suscettibili di combustione spontanea</td> </tr> <tr> <td>4.3</td> <td>H4.3</td> <td>Sostanze o rifiuti che a contatto con l'acqua emettono gas infiammabili</td> </tr> <tr> <td>5.1</td> <td>H5.1</td> <td>Ossidanti</td> </tr> <tr> <td>5.2</td> <td>H5.2</td> <td>Perossidi organici</td> </tr> <tr> <td>6.1</td> <td>H6.1</td> <td>Sostanze tossiche (effetti acuti)</td> </tr> <tr> <td>6.2</td> <td>H6.2</td> <td>Sostanze infette</td> </tr> <tr> <td>8</td> <td>H8</td> <td>Corrosivi</td> </tr> <tr> <td>9</td> <td>H10</td> <td>Rilascio di gas tossici a contatto con l'aria o con l'acqua</td> </tr> <tr> <td>9</td> <td>H11</td> <td>Sostanze tossiche (effetti ritardati o cronici)</td> </tr> <tr> <td>9</td> <td>H12</td> <td>Sostanze ecotossiche</td> </tr> <tr> <td>9</td> <td>H13</td> <td>Sostanze capaci, in qualunque modo, di produrre dopo lo smaltimento altre sostanze (ad es. prodotti di lisciviazione) che possiedono almeno una delle proprietà di cui sopra</td> </tr> </tbody> </table>	Classe ONU	Codice H	Caratteristiche	1	H1	Esplosivo	3	H3	Materie liquide infiammabili	4.1	H4.1	Solidi infiammabili	4.2	H4.2	Sostanze o rifiuti suscettibili di combustione spontanea	4.3	H4.3	Sostanze o rifiuti che a contatto con l'acqua emettono gas infiammabili	5.1	H5.1	Ossidanti	5.2	H5.2	Perossidi organici	6.1	H6.1	Sostanze tossiche (effetti acuti)	6.2	H6.2	Sostanze infette	8	H8	Corrosivi	9	H10	Rilascio di gas tossici a contatto con l'aria o con l'acqua	9	H11	Sostanze tossiche (effetti ritardati o cronici)	9	H12	Sostanze ecotossiche	9	H13	Sostanze capaci, in qualunque modo, di produrre dopo lo smaltimento altre sostanze (ad es. prodotti di lisciviazione) che possiedono almeno una delle proprietà di cui sopra
Classe ONU	Codice H	Caratteristiche																																												
1	H1	Esplosivo																																												
3	H3	Materie liquide infiammabili																																												
4.1	H4.1	Solidi infiammabili																																												
4.2	H4.2	Sostanze o rifiuti suscettibili di combustione spontanea																																												
4.3	H4.3	Sostanze o rifiuti che a contatto con l'acqua emettono gas infiammabili																																												
5.1	H5.1	Ossidanti																																												
5.2	H5.2	Perossidi organici																																												
6.1	H6.1	Sostanze tossiche (effetti acuti)																																												
6.2	H6.2	Sostanze infette																																												
8	H8	Corrosivi																																												
9	H10	Rilascio di gas tossici a contatto con l'aria o con l'acqua																																												
9	H11	Sostanze tossiche (effetti ritardati o cronici)																																												
9	H12	Sostanze ecotossiche																																												
9	H13	Sostanze capaci, in qualunque modo, di produrre dopo lo smaltimento altre sostanze (ad es. prodotti di lisciviazione) che possiedono almeno una delle proprietà di cui sopra																																												
<p><b>MEZZO DI TRASPORTO (casella 8)</b></p> <p>R = su strada</p> <p>T = per ferrovia</p> <p>S = via mare</p> <p>A = per via aerea</p> <p>W = per idrovia interna</p>																																														
<p><b>CARATTERISTICHE FISICHE (casella 13)</b></p> <ol style="list-style-type: none"> <li>1. In polvere o polverulenti</li> <li>2. Solidi</li> <li>3. Visciosi o sciropposi</li> <li>4. Fangosi</li> <li>5. Liquidi</li> <li>6. Gassosi</li> <li>7. Altro (specificare)</li> </ol>																																														

Altre informazioni, riguardanti in particolare il codice di identificazione dei rifiuti (casella 14), ossia i codici dei rifiuti di cui agli allegati VIII e IX della convenzione di Basilea, i codici OCSE e i codici Y, possono essere reperite nel manuale d'istruzioni, ottenibile dall'OCSE e dal segretariato della convenzione di Basilea.



**Elenco mezzi**

TARGA TRATTORE	TARGA CISTERNA	PAG. RIFERIMENTO – AUT. TRATTORE	PAG. RIFERIMENTO – AUT. CISTERNA
FB973XE		PROT. 6284/2018 pag. 192	
GD02IES		PROT. 1390/2021	
EW985MA		PROT. 34767/2018	
EZ922CT		PROT. 34767/2018	
GC957TV		PROT. 51223/2021	
GC958TV		PROT. 51223/2021	
GC960TV		PROT. 51223/2021	
GD022ES		PROT. 1390/2021	
EZ480YP		PROT. 24816/2019	
EX962RT		PROT. 40769/2019	
FZ254AW		PROT. 2734/2020	
FZ266AW		PROT. 2734/2020	

XA860CY	PROT. 6284/2018 pag. 182
XA025FM	29898/2020
XA817AN	PROT. 6284/2018 pag. 182
XA729JW	PROT. 6284/2018 pag. 181 ex AB15114 Reimmatricolazione PROT. 23001/2018
XA040FL	PROT. 38958/2020
XA860SZ	PROT. 52535 del 10/10/2022

Ravenna, 17/10/2022



**Ciciat Trasporti Ambiente Società Cooperativa**  
 Reg. Imp. di Ica - Codice Fiscale e P. IVA 0238560390539204164  
 Iscritta all'Albo cooperative fiduciarie Previdenze n. 4204164  
 Sede Legale e Amministrativa: Via Balone, 174 - 48123 RAVENNA  
 Via Bonasoli, 13 - 48123 RAVENNA Tel. 0544 607903  
 Tel. 0544 608111 - Fax 0544 608180 Via Golfarelli, 96 - 47122 FORLÌ Tel. 0543 473379  
 e-mail: reception@cicat.ra.it PEC: cicatambiente@cicapecc.ra.it Sito: www.cicatambiente.it



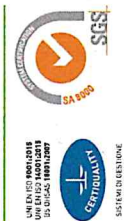
**Ciciat Trasporti Ambiente Società Cooperativa**  
 Reg. Imp. di Ica - Codice Fiscale e P. IVA 0238560390539204164  
 Iscritta all'Albo cooperative fiduciarie Previdenze n. 4204164  
 Sede Legale e Amministrativa: Via Balone, 174 - 48123 RAVENNA  
 Via Bonasoli, 13 - 48123 RAVENNA Tel. 0544 607903  
 Tel. 0544 608111 - Fax 0544 608180 Via Golfarelli, 96 - 47122 FORLÌ Tel. 0543 473379  
 e-mail: reception@cicat.ra.it PEC: cicatambiente@cicapecc.ra.it Sito: www.cicatambiente.it





**CICLAT**  
TRASPORTI AMBIENTE SOC. COOP.  
Via Romagna, 43 - 48123 RAVENNA  
Tel. 0544 608111 - FAX 0544 608180  
C.F. 02665600390

**Ciclat Trasporti Ambiente Società Cooperativa**  
Reg. Imp. di RA - Codice Fiscale e P. IVA 02365600390  
Iscritta all'Albo Cooperative Individualità Prevalente N. A204164  
Sede Legale e Amministrativa: Ravenna  
Tel. 0544 608111 - Fax 0544 608180  
Sedi operative:  
Via Galfarelli, 96 - 47122 FORLÌ Tel. 0543 473379  
e-mail: [reception@cidat.ra.it](mailto:reception@cidat.ra.it) PEC: [cidatambiente@cidatpec.ra.it](mailto:cidatambiente@cidatpec.ra.it) Sito: [www.cidatambiente.it](http://www.cidatambiente.it)



- **Partenza: Borgo Maggiore, Quarta Strada Gualdaria**
- In prossimità di **San Marino**, Continuare su: **Quarta Strada Gualdaria**
- 0.5km - 00h00
- Girare a destra : **Strada di San Gianni**
- 1.6km - 00h02
- **A** Serie di curve
- 1.9km - 00h02
- Continuare su: **Strada Sottomontana**
- 2.2km - 00h02
- **Attraversare Borgo Maggiore**
- 2.7km - 00h03
- Prendere **Via Oddone Scarito**
- 2.8km - 00h03
- **R** Girare a destra
- 2.8km - 00h03
- **R** Alla rotonda, **Via 28 Luglio**, prendere la 1° uscita: **Via 28 Luglio**
- 3.4km - 00h04
- **A** Discesa pericolosa di 0.2 km
- 3.8km - 00h05
- **R** Alla rotonda, **Via 28 Luglio**, prendere la 2° uscita: **Via del Bando**
- 3.8km - 00h05
- **A** Discesa pericolosa di 0.2 km
- 4.5km - 00h07
- **R** Girare a destra : **Via Decima Gualdaria**
- Uscita Borgo Maggiore
- 5.9km - 00h10
- Continuare su: **Strada Provinciale 32**
- 5.9km - 00h10
- **Ingresso in territorio italiano** Ingresso in territorio italiano
- 5.9km - 00h10
- **A** 4.5 km di curve
- 6.1km - 00h10
- Girare a destra : **Strada Provinciale 32**
- 6.8km - 00h11
- **R** Continuare a sinistra : **Strada Provinciale 32**
- 8.6km - 00h13
- In prossimità di **Serravalle**, Girare a destra
- 8.6km - 00h13
- **R** Poi immediatamente , girare a destra : **Strada Provinciale 69**
- 11.1km - 00h16
- **R** 0.6 km di limite di velocità di 50 km/h
- 11.9km - 00h17
- **R** 0.2 km di limite di velocità di 50 km/h
- 12.5km - 00h18
- **R** 0.5 km di limite di velocità di 50 km/h
- 13km - 00h18
- Girare a sinistra : **Via San Paolo**
- 13km - 00h18
- **A** 3.5 km di curve
- 14.8km - 00h21
- Continuare su: **Via San Paolo**
- 15.2km - 00h21
- **R** Continuare a sinistra : **Via San Paolo**
- 16.8km - 00h23
- Girare a destra : **Strada Provinciale 258**
- 16.8km - 00h23
- **R** 0.2 km di limite di velocità di 50 km/h
- 17.1km - 00h23
- **R** 0.2 km di limite di velocità di 50 km/h
- 17.3km - 00h23
- **Attraversare San Martino dei Mulini**
- 18.1km - 00h25
- **R** Girare a sinistra : **Strada Provinciale 49**
- 18.3km - 00h25
- **R** Limite di velocità di 30 km/h
- 18.9km - 00h26
- **R** 1.5 km di limite di velocità di 50 km/h
- Uscita San Martino dei Mulini
- 18.9km - 00h26
- Continuare su: **Strada Provinciale 49**
- 20.8km - 00h28
- Alla rotonda, prendere la 1° uscita: **Strada di Gronda**
- 20.9km - 00h29
- **R** Limite di velocità di 50 km/h
- 21.6km - 00h29
- **Attraversare Santarcangelo di Romagna**
- 22.3km - 00h30
- **R** Alla rotonda, prendere la 3° uscita: **Strada di Gronda**
- 22.9km - 00h31

- Alla rotonda, Via Emilia, prendere la 2° uscita: **Via Padre Tosi**
- 23.2km - 00h31
- 60 Limite di velocità di 50 km/h
- Uscita Santarcangelo di Romagna
- 23.2km - 00h32
- Continuare su: **Via Padre Tosi**
- 23.2km - 00h32
- Alla rotonda, prendere la 2° uscita: **Via Padre Tosi**
- 23.3km - 00h32
- 60 1.4 km di limite di velocità di 50 km/h
- 24.6km - 00h33
- Continuare su: **Strada Provinciale 136**
- 24.8km - 00h34
- Alla rotonda, prendere la 2° uscita: **Strada Provinciale 136**
- 26km - 00h35
- 60 Limite di velocità di 40 km/h
- 27.9km - 00h36
- 60 0.2 km di limite di velocità di 40 km/h
- 28km - 00h37
- 46.1km - 00h53
- Alla rotonda, prendere la 1° uscita: **Strada Statale 16 / Via Romea Sud**
- 46.4km - 00h53
- 60 Limite di velocità di 30 km/h
- 49.5km - 00h57
- Δ Curva a destra
- 49.6km - 00h58
- Alla rotonda, Strada Statale Adriatica, prendere la 2° uscita: **Strada Statale 16**
- 50.4km - 00h59
- Δ Strada Statale 16 / Strada Statale Adriatica / Via Romea Nord (Cervia)
- Autoveloxx fisso (70 km/h)
- Uscita Cervia
- 52.6km - 01h02
- Continuare su: **Strada Statale 16**
- 56.1km - 01h05
- Δ Questa strada è periodicamente chiusa. Consigliamo di verificarne l'accessibilità.
- 58.5km - 01h06
- 60 1.4 km di limite di velocità di 50 km/h
- 59.9km - 01h08
- Alla rotonda, prendere la 2° uscita: **Strada Statale 16** in direzione di:

E45

Ferrara

Ravenna

- 61.5km - 01h10
- Attraversare **Fosso Ghiagia**
- 61.5km - 01h10
- Δ Strada Statale 16 / Strada Statale Adriatica / Via Romea Sud (Fosso Ghiagia) Autoveloxx fisso (70 km/h)
- 62.1km - 01h11
- Alla rotonda, Rotonda 11 Settembre 2001, prendere la 2° uscita: **Strada Statale 16**
- 62.8km - 01h12
- 60 0.3 km di limite di velocità di 50 km/h
- Uscita Fosso Ghiagia
- 62.9km - 01h12
- Continuare su: **Strada Statale 16**
- 64.1km - 01h13
- 60 0.3 km di limite di velocità di 50 km/h

- Alla rotonda, prendere la 3° uscita: **Strada Statale 16** in direzione di:

Ravenna




Bellaria

- 28.2km - 00h37
- 60 0.2 km di limite di velocità di 50 km/h
- 28.5km - 00h37
- Passaggio in prossimità di **Bellaria-Igea Marina**
- 32.6km - 00h40
- Δ Strada Statale 16 Autoveloxx fisso (110 km/h)
- 40.3km - 00h45
- Attraversamento di **Cesenatico**
- 41.6km - 00h47
- 60 0.2 km di limite di velocità di 50 km/h
- 44.1km - 00h50
- 60 0.3 km di limite di velocità di 50 km/h
- 44.4km - 00h50
- Attraversare **Cervia**
- 45.8km - 00h52
- Δ Curva a destra





Bagnacavallo



- 91.1km - 01h39
- Alla rotonda, prendere la 1° uscita: **Strada Provinciale 8** in direzione di:

SP8 - Bagnacavallo

- 91.3km - 01h39
- **Attraversare Bagnacavallo**
- 92km - 01h40
-  Girare a sinistra
- 92km - 01h40
-  Poi immediatamente, girare a sinistra: **Strada Provinciale 253**
- 92.9km - 01h41
-  2 km di limite di velocità di 50 km/h

Uscita Bagnacavallo

- 92.9km - 01h41
- Continuare su: **Strada Provinciale 253**
- 95km - 01h44
-  Continuare a destra: **Strada Provinciale 253**
- 95km - 01h44
-  0.3 km di curve
- 95.1km - 01h44
-  0.5 km di limite di velocità di 50 km/h
- 95.2km - 01h44
-  Continuare a sinistra: **Strada Provinciale 253**


- 95.6km - 01h45
- **Entrare in Lugo**
- 95.8km - 01h45
-  0.3 km di limite di velocità di 50 km/h
- 97.2km - 01h47
-  Alla rotonda, Via Piratello, prendere la 2° uscita: **Strada Provinciale 253 / Via Piratello**

Via Piratello


- 97.6km - 01h48
-  Alla rotonda, prendere la 2° uscita: **Strada Provinciale 253 / Via Piratello**
- **97.9km** - 01h49
-  Girare a destra: **Via Tomba**

LUNGHEZZA PERCORSO KM 97,9

- 64.5km - 01h14

-  4.5 km di limite di velocità di 50 km/h
- 66.9km - 01h17

-  Strada Statale 16 Autovelox al semaforo
- 67.6km - 01h18

-  Continuare a sinistra: **Strada Statale 16 / E55** in direzione di:

A14SS16SS309SS253

Bologna -

Ferrara -

Venezia -

- 72.6km - 01h26
- **Attraversamento di Ravenna**

- 74.8km - 01h29



E55

- Girare a destra: **Strada Statale 309 Diramazione / E55** in direzione di:

SP253

A14 - Bologna - Ancona

- 75km - 01h29




- Girare a sinistra: **Via San Vitale Strada Statale** in direzione di:

A14 - Ancona

SS253 - Bologna

- 75.2km - 01h30

























- Continuare su: **A14 Diramazione**
- 90.6km - 01h38
-  Prendere l'uscita in direzione:

 Bagnacavallo



## PERCORSO ALTERNATIVO

- **Partenza: Borgo Maggiore, Quarta Strada Gualdaria**
- 
- **In prossimità di San Marino, Continuare su: Quarta Strada Gualdaria**
- 
- 0.5km - 00h00
- Girare a destra : **Strada di San Gianni**
- 1.6km - 00h02
-  Serie di curve
- 
- 1.9km - 00h02
- Continuare su: **Strada Sottomontana**
- 
- 2.2km - 00h02
- **Attraversare Borgo Maggiore**
- 2.7km - 00h03
- Prendere **Via Oddone Scarito**
- 2.8km - 00h03
-  Girare a destra
- 2.8km - 00h03
-  Alla rotonda, **Via 28 Luglio**, prendere la 1° uscita: **Via 28 Luglio**
- 3.4km - 00h04
-  Discesa pericolosa di 0.2 km
- 3.8km - 00h05
-  Alla rotonda, **Via 28 Luglio**, prendere la 2° uscita: **Via del Bando**
- 3.8km - 00h05
-  Discesa pericolosa di 0.2 km
- 4.5km - 00h07
-  Girare a destra : **Via Decima Gualdaria**
- 
- Uscita Borgo Maggiore
- 
- 5.9km - 00h10
- Continuare su: **Strada Provinciale 32**
- 
- 5.9km - 00h10
- **Ingresso in territorio italiano** ingresso in territorio italiano
- 5.9km - 00h10
-  4.5 km di curve
- 
- 6.1km - 00h10
- Girare a destra : **Strada Provinciale 32**
- 6.8km - 00h11
-  Continuare a sinistra : **Strada Provinciale 32**
- 
- 8.6km - 00h13
- In prossimità di **Serravalle**, Girare a destra
- 8.6km - 00h13
- 
-  Poi immediatamente , girare a destra : **Strada Provinciale 69**
- 11.1km - 00h16
-  0.6 km di limite di velocità di 50 km/h
- 11.9km - 00h17
-  0.2 km di limite di velocità di 50 km/h
- 12.5km - 00h18
-  0.5 km di limite di velocità di 50 km/h
- 
- 13km - 00h18
- Girare a sinistra : **Via San Paolo**
- 13km - 00h18
-  3.5 km di curve
- 14.8km - 00h21
- Continuare su: **Via San Paolo**
- 15.2km - 00h21
-  Continuare a sinistra : **Via San Paolo**
- 
- 16.8km - 00h23
- Girare a destra : **Strada Provinciale 258**
- 16.8km - 00h23
-  0.2 km di limite di velocità di 50 km/h
- 17.1km - 00h23
-  0.2 km di limite di velocità di 50 km/h
- 
- 17.3km - 00h23
- **Attraversare San Martino dei Mulini**
- 18.1km - 00h25
-  Girare a sinistra : **Strada Provinciale 49**
- 18.3km - 00h25
-  Limite di velocità di 30 km/h
- 18.9km - 00h26
-  1.5 km di limite di velocità di 50 km/h
- 
- Uscita San Martino dei Mulini
- 
- 18.9km - 00h26
- Continuare su: **Strada Provinciale 49**
- 
- 20.8km - 00h28
- Alla rotonda, prendere la 1° uscita: **Strada di Gronda**
- 20.9km - 00h29
-  Limite di velocità di 50 km/h
- 
- 21.6km - 00h29
- **Attraversare Santarcangelo di Romagna**
- 22.3km - 00h30
-  Alla rotonda, prendere la 3° uscita: **Strada di Gronda**
- 22.9km - 00h31
-

- o Alla rotonda, Via Emilia, prendere la 2° uscita: **Via Padre Tosi**
- o 23.2km - 00h31
- o Limite di velocità di 50 km/h
- o Uscita Santarcangelo di Romagna
- o 23.2km - 00h32
- o Continuare su: **Via Padre Tosi**
- o 23.2km - 00h32
- o Alla rotonda, prendere la 2° uscita: **Via Padre Tosi**
- o 23.3km - 00h32
- o 1.4 km di limite di velocità di 50 km/h
- o 24.6km - 00h33
- o Continuare su: **Strada Provinciale 136**
- o 24.8km - 00h34
- o Alla rotonda, prendere la 2° uscita: **Strada Provinciale 136**
- o 25.9km - 00h35
- o Alla rotonda, prendere la 3° uscita: **Via Solarolo**
- o 26.3km - 00h35
- o 0.2 km di limite di velocità di 50 km/h
- o 26.4km - 00h35
- o Girare a sinistra
- o 26.4km - 00h35
- o Poi immediatamente, girare a sinistra : **Via Orsoletto**
- o 26.8km - 00h35
- o 0.2 km di limite di velocità di 30 km/h
- o 26.8km - 00h35
- o Rimini Nord: Ritirare il biglietto
- o 27km - 00h36



o Girare a destra : **A14** in direzione di:

E55 - Bologna

- o 27.4km - 00h36
- o A14 / E55 (Rimini) Safety tutor (velocità media) (130 km/h)
- o 32.1km - 00h39
- o A14 / E55 Safety tutor (velocità media) (130 km/h)
- o 34.3km - 00h40
- o Passaggio in prossimità di **Cesena**
- o 43.3km - 00h45

- o A14 / E55 (Macerone) Safety tutor (velocità media) (130 km/h)
- o 49.6km - 00h48
- o A14 / E55 Safety tutor (velocità media) (130 km/h)
- o 61.7km - 00h54
- o A14 / E45 Safety tutor (velocità media) (130 km/h)
- o 62.4km - 00h55
- o Passaggio in prossimità di **Forlì**
- o 79km - 01h03
- o A14 / E45 Safety tutor (velocità media) (130 km/h)
- o 79.8km - 01h04
- o Prendere l'uscita in direzione:



Faenza

- o 80km - 01h04
- o 0.2 km di limite di velocità di 50 km/h
- o 80.3km - 01h04
- o 0.2 km di limite di velocità di 30 km/h
- o 80.4km - 01h05
- o Faenza: Pedaggio: 3.90 EUR
- o 80.5km - 01h05
- o **Attraversare Faenza**
- o 80.5km - 01h05
- o Continuare su: **Via Faenza**
- o 80.6km - 01h05
- o Alla rotonda, Via Granarolo, prendere la 4° uscita : **Strada Provinciale 8**
- o 81km - 01h06
- o Limite di velocità di 30 km/h
- o 81.2km - 01h06
- o 0.5 km di limite di velocità di 50 km/h
- o Uscita Faenza

- o 81.2km - 01h06
- o Continuare su: **Strada Provinciale 8**
- o 81.7km - 01h07
- o Alla rotonda, prendere la 1° uscita: **Strada Provinciale 8**
- o 82.2km - 01h07
- o **Attraversare Borgo Sant'Andrea**
- o 82.5km - 01h08
- o Girare a sinistra : **Strada Provinciale 8**
- o 84km - 01h10
- o Strada Provinciale 8 Autoveloce fisso (70 km/h)
- o 84.6km - 01h10

- Continuare su: **Strada Provinciale 8**
- 84.6km - 01h10
- **▲**Strada Provinciale 8 (Faenza) Autovelox fisso (70 km/h)
- Uscita Borgo Sant'Andrea
- 85.4km - 01h11
- **▲**Attraversare Granarolo
- 86.1km - 01h12
- **▲**Alla rotonda, Via Ponte Valle, prendere la 2° uscita: **Strada Provinciale 8**
- 86.1km - 01h12
- **▲**Curva a sinistra
- Uscita Granarolo
- 86.2km - 01h12
- Continuare su: **Strada Provinciale 8**
- 88.4km - 01h14
- In prossimità di **Cotignola**, Girare a sinistra : **Strada Provinciale 19**
- 88.6km - 01h14
- **Ⓢ** 0.6 km di limite di velocità di 50 km/h
- 89.1km - 01h15
- **▲**Serie di curve
- 89.1km - 01h15
- **▶**Continuare a sinistra : **Strada Provinciale 19**
- 89.2km - 01h15
- **▲**Attraversare Cotignola
- 89.2km - 01h15
- **▶** Girare a destra : **Strada Provinciale 19 / Via Lungo Senio del Fronte**
- 89.2km - 01h15
- **▶** Continuare a destra : **Strada Provinciale 19**
- 89.8km - 01h16
- **▲**Strada Provinciale 19 / Via Guidana San Lorenzo (Cotignola) Autovelox fisso (50 km/h)
- 90.5km - 01h17
- **Ⓢ** Limite di velocità di 50 km/h
- Uscita Cotignola
- 90.6km - 01h17
- Continuare su: **Strada Provinciale 19**
- 91.7km - 01h18
- In prossimità di **Lugo**, Girare a destra : **Strada Provinciale 95**
- 92.8km - 01h19
- **Ⓢ** Limite di velocità di 50 km/h
- 93km - 01h20

- **Ⓢ** Limite di velocità di 50 km/h
- 93.2km - 01h20
- Continuare su: **Strada Provinciale 114**
- 93.7km - 01h20
- Continuare su: **Strada Provinciale 253**
- 93.7km - 01h20
- **Ⓢ** 0.7 km di limite di velocità di 50 km/h
- 93.8km - 01h20
- **▲**Curva a destra
- 94.4km - 01h21
- **▶** Entrare in Lugo
- 94.6km - 01h22
- **Ⓢ** 0.3 km di limite di velocità di 50 km/h
- 96km - 01h24
- **▶** Alla rotonda, Via Piratello, prendere la 2° uscita: **Strada Provinciale 253 / Via Piratello**
- **▶** **Via Piratello**
- 96.4km - 01h24
- **▶** Alla rotonda, prendere la 2° uscita: **Strada Provinciale 253 / Via Piratello**
- 96.8km - 01h25
- **▶** Girare a destra : **Via Tomba**

LUNGHEZZA PERCORSO KM 96,800





**SI ATTESTA CHE IL PRESENTE DOCUMENTO È COPIA CONFORME DELL'ATTO ORIGINALE FIRMATO DIGITALMENTE.**