

ARPAE
Agenzia regionale per la prevenzione, l'ambiente e l'energia
dell'Emilia - Romagna

* * *

Atti amministrativi

Determinazione dirigenziale	n. DET-AMB-2023-5923 del 13/11/2023
Oggetto	Modifica non sostanziale di AUA, adottato ai sensi del D.P.R. 59/2013 da ARPAE - AACM con Determinazione dirigenziale n. DET-AMB-2022-2381 del 11/05/2023, con scadenza di validità in data 19/05/2022 (rilasciato dal SUAP del Comune di San Giovanni in Persiceto con provvedimento n. 354/2021 con Prot. n. 20054 del 20/05/2022), e relativo alla società VILLA CONTI S.r.l. per i sistemi fognari BO53050 e BO53051 reti separate acque meteoriche "Comparto D5.1 - Villa Conti - Lotto 1" Via Cento in Comune di San Giovanni in Persiceto, raccolta acque reflue urbane meteoriche di dilavamento di aree esterne private e pubbliche, viabilità e parcheggi di comparto a destinazione residenziale, opere di urbanizzazione primaria realizzate da soggetto privato ed in attesa di cessione e presa in carico dal Comune di San Giovanni in Persiceto e/o dal Gestore del SII.
Proposta	n. PDET-AMB-2023-6156 del 13/11/2023
Struttura adottante	Servizio Autorizzazioni e Concessioni di Bologna
Dirigente adottante	PAOLA CAVAZZI

Questo giorno tredici NOVEMBRE 2023 presso la sede di Via San Felice, 25 - 40122 Bologna, il Responsabile del Servizio Autorizzazioni e Concessioni di Bologna, PAOLA CAVAZZI, determina quanto segue.

ARPAE - AREA AUTORIZZAZIONI E CONCESSIONI METROPOLITANA¹

DETERMINA

Oggetto: Modifica non sostanziale con aggiornamento del provvedimento di Autorizzazione Unica Ambientale (AUA), adottato ai sensi del D.P.R. 59/2013 da ARPAE - AACM con Determinazione dirigenziale n. DET-AMB-2022-2381 del 11/05/2023, con scadenza di validità in data 19/05/2022 (rilasciato dal SUAP del Comune di San Giovanni in Persiceto con provvedimento n. 354/2021 con Prot. n. 20054 del 20/05/2022), e relativo alla società **VILLA CONTI S.r.l.** per i sistemi fognari BO53050 e BO53051 reti separate acque meteoriche “Comparto D5.1 - Villa Conti - Lotto 1” Via Cento in Comune di San Giovanni in Persiceto, raccolta acque reflue urbane meteoriche di dilavamento di aree esterne private e pubbliche, viabilità e parcheggi di comparto a destinazione residenziale inserite nell’Agglomerato Urbano ABO0007 “San Giovanni in Persiceto - Capoluogo”, opere di urbanizzazione primaria realizzate da soggetto privato ed in attesa di cessione e presa in carico dal Comune di San Giovanni in Persiceto e/o dal Gestore del Servizio Idrico Integrato.

LA RESPONSABILE

AREA AUTORIZZAZIONI E CONCESSIONI METROPOLITANA

Decisione

1. **Dispone la modifica non sostanziale con aggiornamento del provvedimento di Autorizzazione Unica Ambientale (AUA²)** relativo alla società Villa Conti S.r.l. (C.F. e P.IVA 02186871204) che realizza e provvisoriamente gestisce i **sistemi fognari BO53050 e BO53051³** reti separate acque meteoriche “**Comparto D5.1 - Villa Conti - Lotto 1**” Via Cento in Comune di San Giovanni in Persiceto, raccolta e allontanamento acque reflue urbane meteoriche di dilavamento di aree esterne private e pubbliche,

¹ Ai sensi della L.R. 13/2015 a decorrere dal 01/01/2016 le funzioni amministrative della Città Metropolitana di Bologna (precedentemente di competenza della Provincia di Bologna) sono state acquisite da ARPAE-SAC di Bologna, denominata dal 01/01/2019 ARPAE - Area Autorizzazioni e Concessioni Metropolitana.

² Ai sensi dell'art. 3 del D.P.R. 59/2013 “Regolamento recante la disciplina dell'autorizzazione unica ambientale e la semplificazione di adempimenti amministrativi in materia ambientale gravanti sulle piccole e medie imprese e sugli impianti non soggetti ad autorizzazione integrata ambientale.....”.

³ Sistema fognario BO53050, scarico Rete 037053051, nodo 1 e Sistema fognario BO53051, scarico Rete 037053052, nodo 1 (codici ARPAE-AACM).

viabilità e parcheggi di comparto a destinazione residenziale inserite nell'Agglomerato Urbano ABO0007 "San Giovanni in Persiceto - Capoluogo" (classe di consistenza complessiva superiore a 2000 A.E.), adottato ai sensi del D.P.R. 59/2013 e della D.G.R. 569/2019 da ARPAE - AACM con Determinazione dirigenziale n. DET-AMB-2022-2381 del 11/05/2022 e rilasciato dal SUAP del Comune di San Giovanni in Persiceto con provvedimento n. 354/2021 Prot. n. 20054 del 20/05/2022, inerente la modifica non sostanziale della matrice autorizzazione allo scarico di acque reflue urbane meteoriche in acque superficiali.

2. Subordina la validità della vigente Autorizzazione Unica Ambientale al rispetto incondizionato di tutte le prescrizioni tecniche, strutturali e gestionali, convogliate nel/negli **Allegato A aggiornato** unito al presente atto, quale parte integrante e sostanziale, pena l'irrogazione delle sanzioni amministrative pecuniarie previste dall'ordinamento, con salvezza delle altre sanzioni previste dalla normativa vigente.
3. Conferma la validità di tutti gli altri contenuti e degli effetti del provvedimento di Autorizzazione Unica Ambientale in oggetto del quale il presente atto costituisce modifica ed integrazione e, ad esso, dovrà essere allegato e conservato a cura del Titolare dell'impianto.
4. Dispone che il presente atto venga pubblicato sul sito web istituzionale di ARPAE alla sezione *Amministrazione Trasparente*.
5. Rammenta che avverso il presente provvedimento unico è esperibile, ai sensi del nuovo Codice del Processo Amministrativo, un ricorso giudiziario avanti al Tribunale Amministrativo Regionale di Bologna nel termine di sessanta giorni e, in alternativa, ricorso straordinario al Capo dello Stato, nel termine di centoventi giorni, decorrenti entrambi dalla data di notifica o di comunicazione dell'atto o dalla piena conoscenza di esso.

Motivazione

- La società Villa Conti S.r.l. (C.F. e P.IVA 02186871204) con sede legale in Comune di Bologna (BO), viale Risorgimento n. 10, C.A.P. 40135, per i sistemi fognari BO53050 e BO53051 reti separate acque meteoriche "Comparto D5.1 - Villa Conti - Lotto 1" Via Cento in Comune di San Giovanni in Persiceto, raccolta e allontanamento acque reflue urbane meteoriche di dilavamento aree esterne private e pubbliche, viabilità e parcheggi di comparto a destinazione residenziale appartenenti all'Agglomerato Urbano ABO0007 "San Giovanni in Persiceto - Capoluogo" (classe di consistenza complessiva superiore a 2000 A.E.), ha presentato, nella persona del procuratore speciale per la compilazione, la sottoscrizione digitale e la presentazione telematica della pratica, ad ARPAE in data 11/09/2023, così come sostituita in data 18/09/2023 (pervenue rispettivamente agli atti di ARPAE in data 11/09/2023 al PG/2023/153420 ed in data

- 18/09/2023 al PG/2023/157142 e confluite nella **Pratica SINADOC 32583/2023**) la comunicazione di modifica non sostanziale della vigente Autorizzazione Unica Ambientale, ai sensi dell'articolo 6 comma 1 del D.P.R. 59/2013, per la matrice autorizzazione allo scarico di acque reflue urbane meteoriche in acque superficiali, in seguito alla richiesta dell'eliminazione dello Scarico M1 (Scarico Rete 037053049 - Nodo 1) e dello Scarico M2 (Scarico Rete 037053050 - Nodo 1) ed accorpamento delle relativi Sistemi Fognari (Sistema Fognario BO53048 e Sistema Fognario BO53049) al Sistema Fognario BO53050 che recapita nello Scolo Muccinello (tratto tombinato) mediante lo Scarico M3 (Scarico Rete 037053051 - Nodo 1), con invarianza del Sistema Fognario BO53051 e del relativo Scarico M4 (Scarico Rete 037053052 - Nodo 1).
- L'ARPAE-AACM con nota PG/2023/159563 del 20/09/2023 ha richiesto i pareri ed i nulla osta attesi dai soggetti competenti coinvolti nell'istruttoria (Comune di San Giovanni in Persiceto, Gestore del Servizio Idrico Integrato (società HERA S.p.A) e Consorzio della Bonifica Burana) entro il termine ultimo del 13/10/2023, trasmettendo la relativa documentazione.
 - Il Consorzio della Bonifica Burana con nota Prot. n. 14463 del 03/10/2023, pervenuta agli atti di ARPAE-AACM in data 03/10/2023 al PG/2023/167317, ha trasmesso parere favorevole senza nuove prescrizioni per gli aspetti di compatibilità idraulica ed irrigua di propria competenza ai sensi dell'art. 4 della L.R.4/2007.
 - Il referente AUA di ARPAE-AACM, ritenuta esaustiva la documentazione pervenuta, visto il parere favorevole di compatibilità idraulica del Consorzio della Bonifica Burana, preso atto che alla data di redazione del presente atto il Gestore del Servizio Idrico Integrato (società HERA S.p.A.), in regime di silenzio assenso, non ha segnalato nulla di ostativo, preso atto che alla data di redazione del presente atto che il Comune di San Giovanni in Persiceto, in regime di silenzio-assenso, non ha segnalato motivi ostativi per le modifiche richieste, effettuate le valutazioni di propria competenza e ritenuto necessario ai sensi dell'articolo 6 comma 1 del D.P.R. 59/2013 aggiornare l'A.U.A. in oggetto, ha provveduto a redigere la proposta di adozione della modifica non sostanziale con aggiornamento dell'Allegato A del vigente provvedimento di Autorizzazione Unica Ambientale DET-AMB-2022-2381 del 11/05/2022, confermando tutti gli altri contenuti e gli effetti del provvedimento di adozione dell'A.U.A. medesimo (**prorogando anche i termini delle prescrizioni di cui al Punto 2 del succitato Allegato A**) del quale il presente atto costituisce modifica ed integrazione, **compresa la scadenza di validità del provvedimento fissata al 19/05/2037**, ed a quantificare gli oneri tecnico-amministrativi dovuti dal richiedente ad ARPAE⁴. **Gli oneri istruttori complessivamente dovuti dal richiedente ad ARPAE ammontano ad € 26,00 come di seguito specificato:**

⁴ In applicazione della deliberazione del Direttore Generale di ARPAE DEL-2019-55 del 14/05/2019 di approvazione della revisione del tariffario delle prestazioni di ARPAE per il rilascio dei titoli abilitativi in materia ambientale, approvato con D.G.R. 926/2019.

- Allegato A - matrice matrice scarico acque reflue urbane meteoriche in acque superficiali da rete fognaria a provvisoria gestione privata: cod. tariffa 12.4.1.9 pari a € 26,00.

Bologna, data di redazione 13/11/2023

Per LA RESPONSABILE
Area Autorizzazioni e Concessioni Metropolitana

*Patrizia Vitali*⁵

L'INCARICO DI FUNZIONE
Unità Autorizzazioni complesse e Valutazioni ambientali

Paola Cavazzi^{6 7}

⁵ Firma apposta ai sensi della Deliberazione del Direttore Generale di ARPAE n. DEL-2021-126 del 14/12/2021 con la quale è stato assegnato il nuovo incarico di Responsabile Area Autorizzazioni e Concessioni Metropolitana di ARPAE alla dott.ssa Patrizia Vitali.

⁶ Firma apposta ai sensi della D.D.G. n. 29/2022 Direzione Generale. Revisione incarichi di funzione in ARPAE Emilia-Romagna (triennio 2019-2022) istituiti con D.D.G. n. 96/2019 e revisionati da ultimo con D.D.G. n. 59/2021.

⁷ Documento prodotto e conservato in originale informatico e firmato digitalmente ai sensi dell'art. 20 del "Codice dell'Amministrazione Digitale" nella data risultante dai dati della sottoscrizione digitale. L'eventuale stampa del documento costituisce copia analogica sottoscritta con firma a mezzo stampa predisposta secondo l'articolo 3 del D.Lgs. 39/1993 e l'articolo 3-bis, comma 4-bis, del Codice dell'amministrazione digitale.

Autorizzazione Unica Ambientale

Società VILLA CONTI S.r.l.

Agglomerato Urbano ABO0007 - San Giovanni in Persiceto - Capoluogo

Sistema Fognario BO53050 - Rete separata acque reflue urbane meteoriche

Sistema Fognario BO53051 - Rete separata acque reflue urbane meteoriche con laminazione

“ Comparto D5.1 - Villa Conti - Lotto 1” Via Cento

Comune di San Giovanni in Persiceto

ALLEGATO A

Matrice scarico di acque reflue urbane in acque superficiali di cui alla Parte Terza del D.Lgs. 152/2006 e ss.mm.ii. e alle D.G.R. 1053/2003, D.G.R. 286/2005, D.G.R. 1860/2006 e D.G.R. 569/2019

Classificazione degli scarichi

Scarico denominato M3 di acque reflue urbane meteoriche originato dal **Sistema Fognario BO53050** (tipo separato acque meteoriche) a servizio di viabilità di comparto appartenente all'Agglomerato Urbano ABO007 “San Giovanni in Persiceto - Capoluogo” (classe di consistenza complessiva superiore a 2000 A.E.), come di seguito descritto.

Scarico denominato M4 di acque reflue urbane meteoriche originato dal **Sistema Fognario BO53051** (tipo separato acque meteoriche con vasca di laminazione) a servizio di aree esterne private e pubbliche, viabilità e parcheggi di comparto a destinazione residenziale, commerciale e di ristorazione appartenente all'Agglomerato Urbano ABO007 “San Giovanni in Persiceto - Capoluogo” (classe di consistenza complessiva superiore a 2000 A.E.), come di seguito descritto.

Descrizione dei sistemi fognari

Sistema Fognario BO53050 - Scarico Rete 037053051 - Nodo 1 – rete separata acque meteoriche “Comparto D5.1 – Villa Conti - Lotto 1” - Via Cento in Comune di San Giovanni in Persiceto ed in particolare del Bacino 1 tra via Cento e via Fanin.

Scarico denominato M3 in Scolo Muccinello (tratto tombinato), scarico diretto in corpo idrico del reticolo idrografico consortile del Consorzio della Bonifica Burana, delle acque reflue urbane meteoriche costituite dalle acque meteoriche di dilavamento aree esterne pubbliche di viabilità di comparto (rotatoria e sedi stradali) raccolte e convogliate mediante rete fognaria separata acque bianche. L'immissione in acque superficiali

avviene senza laminazione idraulica e realizzata con apposita condotta di scarico in calcestruzzo vibrocompresso a bicchiere. Trattasi di opere di urbanizzazione primaria realizzate in base a convezione urbanistica che ne prevede la cessione al Comune di San Giovanni in Persiceto.

Sistema Fognario BO53051 - Scarico Rete 037053052 - Nodo 1 – rete separata acque meteoriche
“Comparto D5.1 – Villa Conti - Lotto 1” - Via Cento in Comune di San Giovanni in Persiceto ed in particolare del Bacino 2 tra via Cento e via Accatà.

Scarico denominato M4 in fosso di scolo secondario esistente poi, mediante condotta interrata esistente, in Canale Collettore delle Acque Alte, scarico diretto in corpo idrico del reticolo idrografico consortile del Consorzio della Bonifica Burana, delle acque reflue urbane meteoriche costituite dalle acque meteoriche di dilavamento aree esterne private e pubbliche, viabilità e parcheggi di comparto a destinazione residenziale, commerciale e di ristorazione, raccolte e convogliate mediante rete fognaria separata acque bianche. L'immissione in acque superficiali avviene, previa laminazione idraulica (volume totale laminazione di 3.765 m³) realizzata con appositi vasca di laminazione (invaso di forma rettangolare con volume totale invaso di 1.821 m³) e laminazione in linea (fosso a sezione trapezoidale con volume totale invaso di 1.944 m³), con condotta di scarico con diametro finale di mm 160, con funzione di “bocca tarata”. Trattasi di opere di urbanizzazione primaria realizzate in base a convezione urbanistica che ne prevede la cessione al Comune di San Giovanni in Persiceto.

Altre opere di urbanizzazione del comparto, non soggette ad autorizzazione allo scarico

Le opere di urbanizzazione realizzate comprendono anche la **rete separata di raccolta ed allontanamento acque nere del comparto con recapito in pubblica fognatura depurata esistente** che verrà ceduta alla pubblica gestione quale estensione dell'esistente sistema fognario acque reflue urbane di San Giovanni in Persiceto - Capoluogo, già separatamente autorizzato al Soggetto Gestore del Servizio Idrico Integrato.

Prescrizioni

1. Considerata la destinazione d'uso dell'area servita (aree esterne private e pubbliche, viabilità e parcheggi di comparto di espansione urbanistica a destinazione residenziale, commerciale e di ristorazione), lo scarico in uscita dalla vasca di laminazione delle acque reflue urbane meteoriche originato dalla rete fognaria separata acque meteoriche del “Comparto D5.1 – Villa Conti - Lotto 1” - Via Cento in Comune di San Giovanni in Persiceto non è soggetto al rispetto di particolari limiti di accettabilità ma a prescrizioni costruttive, gestionali ed operative atte a garantire il buon funzionamento idraulico del sistema di raccolta, scarico e gestione idraulica delle acque meteoriche.
2. **Entro il 31/03/2024 il Titolare del presente provvedimento deve inviare ad ARPAE** lo schema/sezione della vasca di laminazione con esplicitate le quote dal piano campagna, l'ubicazione dei manufatti di scarico, la

documentazione attestante il rispetto del franco di un metro tra il fondo della vasca e la falda (o eventuale impermeabilizzazione della vasca con l'argilla nel caso in cui non sia presente un franco di almeno un metro) e l'evidenza dei sistemi di chiusura dello scarico delle acque meteoriche (es valvole di intercettazione saracinesca), da attivarsi in caso di eventi accidentali, e dei sistemi di blocco/captazione (es. griglia) di eventuali solidi/oggetti che non dovranno confluire alla vasca di laminazione: **eventuali difformità dovranno essere sanate e realizzate entro il 30/06/2024.**

3. Il Titolare dello scarico deve garantire che:

- la vasca di laminazione **sia gestita prevedendone** lo svuotamento completo dopo eventi meteorici rilevanti;
- al fine di una corretta Gestione e Manutenzione (pulizia, sfalcio, risagomatura ecc) della complessivo sistema di laminazione idraulica per il mantenimento dell'invaso necessario alla laminazione (vasca di laminazione di 1.821 m³ e laminazione in linea di 1.944 m³), delle caratteristiche idrauliche e di qualità delle acque, **sia predisposto un piano di gestione e manutenzione;**
- **siano predisposti e mantenuti gli accessi all'area di laminazione** per le operazioni di controllo e di manutenzione necessari;
- **siano rispettate le prescrizioni operative ed idrauliche disposte dal Consorzio della Bonifica Burana con parere favorevole n. 124 del 05/01/2022 (allegato al presente documento come parte sostanziale ed integrante) e del precedente parere idraulico favorevole n. 16391 del 16/11/2021.** Si specifica che la vasca di laminazione e la laminazione in linea, dalla quale ha origine lo scarico finale M4 autorizzato con il presente provvedimento, sono parti integranti del sistema fognario separate acque reflue urbane meteoriche BO53051 e pertanto anch'essi saranno oggetto del previsto passaggio in carico alla gestione pubblica, ferma restando la possibilità del futuro soggetto pubblico gestore di attivare specifiche convenzioni con il privato attuatore od altri soggetti privati interessati, per la gestione della manutenzione ordinaria del sistema di laminazione finalizzata a mantenerne la piena funzionalità idraulica;
- i sistemi di raccolta delle acque reflue urbane meteoriche del Comparto non siano mai utilizzati per lo smaltimento di rifiuti o lo scarico di altre diverse tipologie di acque reflue (domestiche e/o industriali assimilate alle domestiche e/o industriali e/o meteoriche di dilavamento contaminate da eventuali attività produttive definibili acque di prima pioggia o acque reflue di dilavamento ai sensi della D.G.R. 286/202005 e della D.G.R. 1860/2006);
- i complessivi sistemi di raccolta ed allontanamento delle acque reflue urbane meteoriche siano realizzati e mantenuti conformi a quanto previsto negli elaborati progettuali di riferimento;
- i sistemi di raccolta e scarichi delle acque reflue urbane meteoriche siano dotato degli accorgimenti tecnici necessari ad impedire il trascinarsi in acque superficiali del materiale grossolano eventualmente trasportato dai reflui (caditoie sifonate, ecc...);
- sia effettuata la periodica verifica e manutenzione dei sistemi fognari e dei relativi manufatti (condotte, caditoie, pozzetti, vasca di laminazione, ecc...) a cura di ditte specializzate per mantenere la buona

funzionalità idraulica del sistema fognario e garantire la pulizia periodica delle aree esterne pubbliche servite fino alla cessione in carico alla gestione pubblica che poi adeguerà le modalità gestionali ai propri standard operativi;

- il materiale derivante dagli interventi di manutenzione sia smaltito in conformità alle vigenti normative in materia di smaltimento rifiuti;
- gli scarichi della acque reflue urbane meteoriche non sia causa di inconvenienti ambientali quali inquinamento delle acque o delle falde superficiali, sviluppo di cattivi odori o diffusione di aerosol.

Altre prescrizioni generali

1. Nel caso si verificano imprevisti tecnici che modifichino provvisoriamente il regime e la qualità dello scarico originato dal sistema fognario il Titolare dello scarico ed il Gestore, nell'ambito delle rispettive competenze, sono tenuti ad attivare nel più breve tempo possibile tutte le procedure e gli accorgimenti tecnici atti a limitare i danni ai corpi idrici ricettori, al suolo, al sottosuolo ed alle altre risorse ambientali eventualmente interessate dall'evento inquinante.
2. Il Titolare dello scarico è tenuto a comunicare all'Autorità competente (ARPAE-AACM), ai sensi dell'art. 124, comma 12, del D.Lgs. 152/2006 e ss.mm.ii., ogni eventuale variazione gestionale e/o strutturale rispetto alla situazione autorizzata **con particolare riferimento alla data di avvenuta cessione, passaggio in carico delle infrastrutture fognarie al Comune di San Giovanni in Persiceto e/o al Gestore del Servizio Idrico Integrato che, ai sensi delle vigenti disposizioni regionali¹, dovrebbe avvenire subito dopo il completamento delle procedure di collaudo e regolare esecuzione.**
3. Il presente provvedimento è condizionato al rispetto delle eventuali prescrizioni idrauliche emanate anche in futuro dal soggetto gestore dei corpi idrici ricettori diretti dello scarico M1 (fosso stradale tombato a fregio di via Biancolina - Comune di San Giovanni in Persiceto) e degli scarichi M2 ed M3 (Scolo Muccinello - Consorzio della Bonifica Burana) ed indiretto dello scarico M4 (Canale Collettore delle Acque Alte - Consorzio della Bonifica Burana), con riferimento al parere reso nell'ambito del procedimento istruttorio ed agli altri documenti consortile relativa alla valutazione sul progetto urbanistico-edilizio.
4. Il passaggio in carico della titolarità del presente provvedimento alla gestione pubblica dovrà essere sancito, ai sensi anche della D.G.R. 569/2019, con la contestuale comunicazione del soggetto cedente e la richiesta di voltura della titolarità dei complessivi 4 sistemi fognari (condotte separate raccolta acque bianche, sistema di laminazione e relativi scarichi M1, M2, M3 e M4) da parte del Comune di San Giovanni in Persiceto (con l'eccezione del tratto fognario denominato P6a-P6b-P6c-P6d che resterà in carico alle proprietà private per tutto il tratto fino al suo allaccio alla rete pubblica nel punto P6a) e/o del Gestore del Servizio Idrico Integrato che subentrerà come Titolare del presente provvedimento.

¹ Rif. D.G.R. 569/2019 del 15/04/2019

5. La voltura intestazione dovrà essere estesa anche al provvedimento di Concessione consortile. La Titolarità dello scarico finale non preclude la possibilità di accordi o contratti specifici tra Comune di San Giovanni in Persiceto, Gestore del Servizio Idrico e Soggetti privati interessati sul tema gestione e ripartizione costi di manutenzione del verde (vasca di laminazione e laminazione in linea) mentre si esclude la possibilità di mantenere in delega al privato responsabilità dello scarico finale e la gestione di impianti e di manufatti che servono alla corretta continuità funzionale dell'intero sistema fognario ed alla sicurezza idraulica dell'area urbanizzata servita o limitrofa e del corpo idrico ricettore dello scarico finale autorizzato

Documentazione di riferimento agli atti di ARPAE - Area Autorizzazioni e Concessioni Metropolitana:

- Domanda di rilascio AUA (agli atti di ARPAE in data 02/12/2021 al PG/2021/185870) e relativa documentazione tecnica costituita da:
 - Domanda di AUA presentazione telematica non datata,
 - Relazione tecnica illustrativa R.1 datata novembre 2021,
 - Planimetria A.1 - Identificazione punti di scarico su mappa CTR in scala 1:2.000 datata novembre 2021,
 - Planimetria A.2 - Identificazione punti di scarico su mappa catastale in scala 1:2.000 datata novembre 2021,
 - Planimetria A.3 - Identificazione interferenza con Rete Natura 2000 in scala 1:2.000 datata novembre 2021,
 - Planimetria A.4 - Reti acque meteoriche in scala 1:500 datata novembre 2021,
 - Planimetria A.4 bis - Sistema di laminazione delle acque di comparto in scala 1:500 datata novembre 2021 (allegata in calce),
 - Planimetria A.5 - Reti acque reflue antropiche in scala 1:500 datata novembre 2021,
 - Planimetria A.6 - Particolari costruttivi e sezioni di interesse in più scale datata novembre 2021.
- Copia parere del Consorzio della Bonifica Burana Prot. n. 124 del 05/01/2022 (allegato in calce).
- Domanda di modifica non sostanziale di AUA (agli atti di ARPAE in data 11/09/2023 al PG/2023/153420 e in data 18/09/2023 al PG/2023/157420) e relativa documentazione tecnica costituita da:
 - Comunicazione di modifica non sostanziale di AUA presentazione telematica datata 18/09/2023,
 - Richiesta di variante non sostanziale non datata,
 - Relazione tecnica illustrativa R.1 datata settembre 2023,
 - Planimetria A.1 - Identificazione punti di scarico su mappa CTR in scala 1:2.000 datata settembre 2023,
 - Planimetria A.2 - Identificazione punti di scarico su mappa catastale in scala 1:2.000 datata settembre 2023,
 - Planimetria A.3 - Identificazione interferenza con Rete Natura 2000 in scala 1:2.000 datata settembre 2023,
 - Planimetria A.4 - Reti acque meteoriche in scala 1:500 datata settembre 2023 (allegata in calce),
- Copia parere del Consorzio della Bonifica Burana Prot. n. 14463 del 03/10/2023.

Pratica Sinadoc 32583/2023

Documento redatto in data 13/11/2023

Arpae - Agenzia regionale per la prevenzione, l'ambiente e l'energia dell'Emilia-Romagna
Area Autorizzazioni e Concessioni Metropolitana

Via San Felice 25 | 40122 Bologna | Tel +39 051 5281586 | PEC aoobo@cert.arpa.emr.it

Sede legale Via Po 5 | 40139 Bologna | Tel 051 6223811 | PEC dirgen@cert.arpa.emr.it | www.arpae.it | P.IVA 04290860370



Direzione e Sede:

C.so Vittorio Emanuele II, 107 - 41121 Modena
Tel. 059.416511 - Fax 059.239063
E-mail: segreteria@consorzioburana.it
Pec: segreteria@pec.consorzioburana.it
Sito web: www.consorzioburana.it
Cod. Fisc.: 94149560362

Spett.le
COMUNE DI SAN GIOVANNI IN PERSICETO
Area Tecnica Servizio Urbanistica
Via D'Azeglio, 20
40017 San Giovanni in Persiceto (BO)

SOLO
Alla c.a. Arch. Tiziana Draghetti
comune.persiceto@cert.provincia.bo.it

ARPAE
Struttura Autorizzazioni e Concessioni di Bologna
Unità Demanio Idrico
Via San Felice, 25
40122 Bologna

SOLO
Alla c.a. Dott. Ubaldo Cibin
aobo@cert.arpa.emr.it

Spett.le
HERA TECH S.p.A.
Via Piratino, 7
40055 - Castenaso (BO)

Referente: Settore Eserc. Manut. Destra Panaro
Resp.: Ing. Andrea Simani
Tecnico istrutt.: Geom. Flavio Morselli

SOLO
Alla c.a. Ing. Marco Luccarini
heraspa@pec.gruppohera.it

OGGETTO: Pratica AUA n. 12/2021. SUAP 354/2021. Istanza di rilascio di Autorizzazione Unica Ambientale per scarichi di acque reflue (ex art. 3, comma 1 lett. A, del D.Lgs 59/2013 e sm.i.) – opere di urbanizzazione reti idrauliche lotto 1 comparto “Villa Conti” – Villa Conti s.r.l. – in San Giovanni in Persiceto (BO), lungo Via Cento. Bacino del Canale di bonifica “Scolo Mucinello”, “Scolo Grassello Superiore” e varie interferenze. Parere di competenza.

Con riferimento alla richiesta di Codesto Spett.le Comune avente prot.n. 48851 del 02/12/2021, acquisita agli atti dello scrivente Consorzio con prot. n. 17415 del 02/12/2021, in seguito alla verifica della documentazione ricevuta, si comunica che:

- lo scarico di acque meteoriche denominato “M1” a servizio del comparto D5.1 “Villa Conti” Lotto1 Bacino 1, raccoglie parzialmente le acque provenienti dalla piattaforma stradale ovvero dalla rotatoria che sostituisce l’attuale intersezione tra via Cento e via Giuseppe Fanin. Le acque meteoriche che affluiscono a tale scarico saranno raccolte dalla condotta che sottende la batteria di caditoie stradali e dalle cunette stradali in prossimità della rotatoria. Siamo con la presente a confermare che non essendo uno scarico affluente a scoli consorziali non necessita di rilascio concessione da parte dello scrivente;
- gli scarichi di acque meteoriche denominati “M2” e “M3” anch’essi a servizio del comparto D5.1 “Villa Conti” Lotto 1 Bacino 1, confluiscono le proprie acque allo “Scolo Mucinello”. Essi sono entrambi oggetto di atto di concessione attualmente in corso di rilascio da parte dello scrivente con pratica avente prot. n. 17363/2021;

Uffici periferici:

41037 MIRANDOLA (MO) - Via Statale Sud, 35 - Tel. 0535.20100 - Fax 0535.25464
44012 BONDENO (FE) - Via Vittorio Veneto, 48/50 - Tel. 0532.893010 - Fax 0532.892966
40017 SAN GIOVANNI IN PERSICETO (BO) - Via Circonvallazione Dante, 44 - Tel. 051.6875211 - Fax 051.821358





- a riguardo dello scarico di acque meteoriche denominato "M4", esso svolge la funzione di bocca tarata allo svuotamento del sistema di laminazione a servizio del comparto D5.1 "Villa Conti" Lotto 1 Bacino 2. Esso è costituito da una tubazione circolare DN 160 mm e immette le acque meteoriche in un reticolo di scolo secondario affluente al "Canale Collettore Acque Alte". Non essendo uno scarico diretto al canale consorziale non necessita di rilascio concessione da parte dello scrivente, ma è stato oggetto delle opportune valutazioni e rispetta le prescrizioni impartite dal consorzio. Si comunica che lo smaltimento delle acque meteoriche relative al Bacino 2 del Lotto 1 del Comparto denominato "Villa Conti" ha ottenuto parere favorevole da parte dello scrivente con prot. n. 16391 del 16/11/2021;
- in merito alla nuova rete fognaria delle acque nere, essa sarà recapitata sulla pubblica fognatura esistente DN 500 mm, sita in prossimità di via Cento e non avrà interferenze con nessun scolo consorziale. Gli attraversamenti, della rete fognaria, in sub alveo al "Canale di San Giovanni" e allo "Scolo Mucinello" sono stati rispettivamente autorizzati dallo scrivente con parere favorevole prot. n. 10147 del 05/07/2021 e con concessione prot.n. 7404/2021.

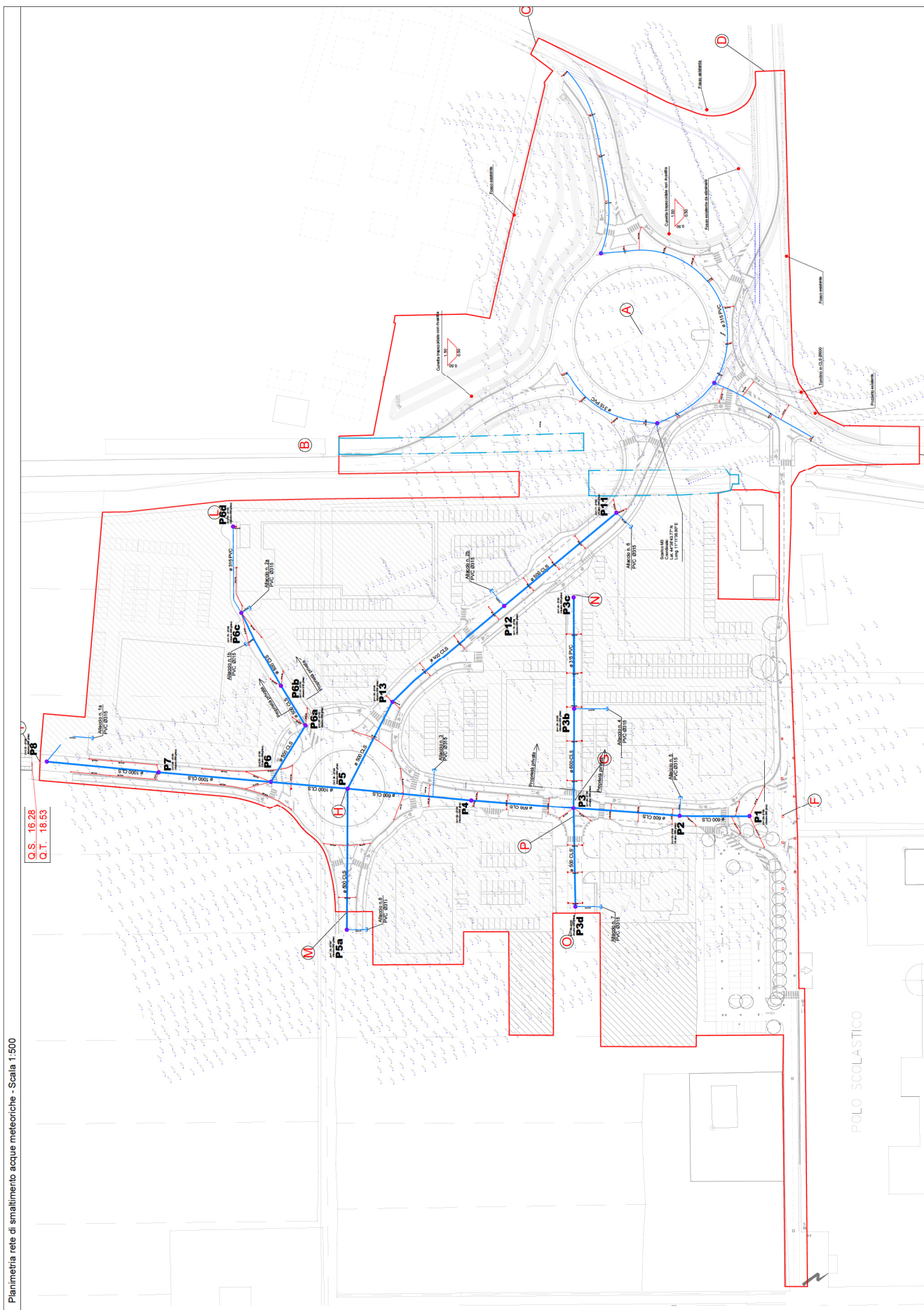
In merito alla scelta progettuale che riguarda lo smaltimento delle acque meteoriche e delle acque reflue del Lotto 1 del Comparto denominato "Villa Conti", si esprime quindi, per quanto di competenza, **parere favorevole.**

Per eventuali chiarimenti o maggiori approfondimenti in merito si potrà far riferimento ai Tecnici presenti presso la sede consorziale di San Giovanni in Persiceto (tel.051.6875211)

Distinti saluti.


IL PRESIDENTE
(*Francesco Vincenzi*)





LEGENDA

- Perimetro dell'area di intervento
- Aree insediabili
- Elementi della rete fognaria delle acque bianche**
- Rete delle condotte fognarie
- Condotte fognarie in area privata
- Condotte tarate per i controlli della portata massima scambiabile sul canale ricettore
- sistema invaso di laminazione delle acque meteoriche
- Fozzetto di ispezione
- Allacci alla proprietà privata
- Caditoie stradali e relativi allacci in PVC Ø180
- Conotta non investita
- Tombinamento Canale San Giovanni e Mucchinello
- Q.S.** Quota di Scorrimento
- Q.T.** Quota di Terreno

	COMUNE DI SAN GIOVANNI IN PERSICETO PROVINCIA DI BOLOGNA
	AUTORIZZAZIONE UNICA AMBIENTALE Opere di Urbanizzazione - Lotto 1 Piano particolareggiato denominato "VILLA CONTI" MATRICE SCARICHI IDRICI
Comitente: Villa Conti S.R.L. Sede legale: Viale Risorgimento, 10 - Bologna (BO) - 40139	
RISERVATO ALL'UFFICIO REGIONALE	
	REGIONE EMILIA-ROMAGNA L. 15/01/2004
	PROVINCIA DI BOLOGNA L. 20/01/2000
	COMUNE DI SAN GIOVANNI IN PERSICETO L. 15/01/2004
PROGETTO: PIANO PARTICOLAREGGIATO PER IL PULVIMENTO DEL SITO "VILLA CONTI"	
AUTORE: ING. ANTONIO BIGNARDI PROGETTO: ING. ANTONIO BIGNARDI VERIFICA: ING. ANTONIO BIGNARDI	
SCALA: 1:500	
DATA: 15/01/2004	

Perimetro dell'area di intervento
 Aree inasciabili
 Elementi della rete fognaria delle acque bianche
 Rete delle condotte fognarie
 Condotte fognarie in area privata
 Condotte a rete per il controllo della portata massima scaricabile sul canale ricettore
 sistema invaso di laminazione delle acque meteoriche
 Pozzetto di ispezione
 Allacci alla proprietà privata
 Caditoie stradali e relativi allacci in PVC Ø160
 Cunetta non rivestita
 Tombinamento Canale San Giovanni e Muccinello
Q.S. Quota di Scorrimento
Q.T. Quota di Terreno



Invasi di laminazione	Volume utile di laminazione (mq)
CANALE	1.944,00
MACERO	1.821,00
Volume complessivo di laminazione realizzato	3.765,00
Volume di laminazione necessario per il Loto 1	2.922,90

COMUNE DI SAN GIOVANNI IN FERSICETO
 PROVINCIA DI BOLOGNA
AUTORIZZAZIONE UNICA AMBIENTALE
 Opere di Urbanizzazione - Loto 1
 Piano particola reggiato denominato "VILLA CONTI"
 MATRICE SCARICHI IDRICI
 Committente: Ville Conti S.R.L.
 Sede legale: Via Pascomigno, 10 - Bologna (BO) - 40136
 PROGETTISTA: Ing. Andrea Baldogni
 Ing. Luigi Farnetti
 Ing. Andrea Baldogni
 Scale: A.4bis 1:500
 Data: Novembre 2021

SI ATTESTA CHE IL PRESENTE DOCUMENTO È COPIA CONFORME DELL'ATTO ORIGINALE FIRMATO DIGITALMENTE.