

**ARPAE**

**Agenzia regionale per la prevenzione, l'ambiente e l'energia  
dell'Emilia - Romagna**

\* \* \*

**Atti amministrativi**

Determinazione dirigenziale	n. DET-AMB-2023-5958 del 14/11/2023
Oggetto	Autorizzazione Unica Ambientale (AUA) ai sensi del D.P.R. 59/2013 e della D.G.R. 569/2019 al Comune di San Giorgio di Piano per i sistemi fognari separati per la raccolta, l'allontanamento e lo scarico delle acque reflue urbane meteoriche, originati dall'Agglomerato Urbano ABO0022 (San Giorgio di Piano capoluogo) in gestione pubblica diretta.
Proposta	n. PDET-AMB-2023-6175 del 14/11/2023
Struttura adottante	Servizio Autorizzazioni e Concessioni di Bologna
Dirigente adottante	PAOLA CAVAZZI

Questo giorno quattordici NOVEMBRE 2023 presso la sede di Via San Felice, 25 - 40122 Bologna, il Responsabile del Servizio Autorizzazioni e Concessioni di Bologna, PAOLA CAVAZZI, determina quanto segue.

## ARPAE - AREA AUTORIZZAZIONI E CONCESSIONI METROPOLITANA<sup>1</sup>

### DETERMINA

Oggetto: Autorizzazione Unica Ambientale (AUA) ai sensi del D.P.R. 59/2013 e della D.G.R. 569/2019 al **Comune di San Giorgio di Piano** per i sistemi fognari separati per la raccolta, l'allontanamento e lo scarico delle acque reflue urbane meteoriche, originati dall'Agglomerato Urbano ABO0022 (San Giorgio di Piano capoluogo) in gestione pubblica diretta.

### LA RESPONSABILE

#### AREA AUTORIZZAZIONI E CONCESSIONI METROPOLITANA

#### Decisione

1. **Adotta e rilascia l'Autorizzazione Unica Ambientale (AUA<sup>2</sup>)** al Comune di San Giorgio di Piano (C.F. 01025510379 e P.IVA 00529251209) che garantisce la gestione pubblica dei **sistema fognari separati** per la raccolta, l'allontanamento e lo scarico delle **acque reflue urbane meteoriche**, originati dall'Agglomerato Urbano ABO0022 San Giorgio di Piano (classe di consistenza complessiva superiore a 2.000 A.E.<sup>3</sup>), che ricomprende i seguenti titoli ambientali:
  - **Autorizzazione allo scarico in acque superficiali<sup>4</sup> di acque reflue urbane meteoriche in prosecuzione senza variazioni rispetto a precedenti autorizzazioni settoriali rilasciate al Comune e/o AUA in titolarità al soggetto privato realizzatore delle opere di urbanizzazione** {Soggetto competente ARPAE - AACM}.
2. **Sostituisce<sup>5</sup> le precedenti autorizzazioni settoriali e Revoca e Sostituisce l'Autorizzazione Unica Ambientale Det-Amb-2021-225 del 20/01/2021** rilasciata al soggetto privato che ha realizzato le opere di urbanizzazione del Sub-Ambito 3.1 .

<sup>1</sup> Ai sensi della L.R. 13/2015 a decorrere dal 01/01/2016 le funzioni amministrative della Città Metropolitana di Bologna (precedentemente di competenza della Provincia di Bologna) sono state acquisite da ARPAE-SAC di Bologna, denominata dal 01/01/2019 ARPAE - Area Autorizzazioni e Concessioni Metropolitana.

<sup>2</sup> Ai sensi dell'art. 3 del D.P.R. 59/2013 "Regolamento recante la disciplina dell'autorizzazione unica ambientale e la semplificazione di adempimenti amministrativi in materia ambientale gravanti sulle piccole e medie imprese e sugli impianti non soggetti ad autorizzazione integrata ambientale.....".

<sup>3</sup> Con riferimento alla D.G.R. 2153/2021, aggiornamento dell'elenco degli agglomerati urbani esistenti di cui alle D.G.R. 201/2016 e 569/2019.

<sup>4</sup> Ai sensi dell'art. 124 della Parte Terza del D.Lgs.152/2006 e ss.mm.ii. e delle D.G.R. 1053/2003 e D.G.R. 569/2019.

<sup>5</sup> Ai sensi dell'art. 2, comma 1, lettera a) e dell'art. 3 del D.P.R. 59/2013.

3. Subordina la validità della presente Autorizzazione Unica Ambientale al rispetto incondizionato di tutte le prescrizioni tecniche, strutturali e gestionali, convogliate nell'**Allegato A** al presente atto, quale parte integrante e sostanziale, pena l'irrogazione delle sanzioni amministrative pecuniarie previste dall'ordinamento, con salvezza delle altre sanzioni previste dalla normativa vigente.
4. Stabilisce che la presente Autorizzazione Unica Ambientale ha durata pari a **15 anni** dalla data di rilascio del titolo da parte dello Sportello Unico delle Attività Produttive territorialmente competente<sup>6</sup>.
5. Da atto che con la presente Autorizzazione Unica Ambientale sono fatte salve le norme, i regolamenti comunali e le autorizzazioni in materia di urbanistica, prevenzione incendi, sicurezza e tutte le altre disposizioni di pertinenza, anche non espressamente indicate nel presente atto e previste dalla normativa vigente così come gli specifici e motivati interventi più restrittivi o integrativi da parte dell'autorità sanitaria<sup>7</sup>.
6. Obbliga il Titolare del presente provvedimento a presentare domanda di rinnovo completa della documentazione necessaria, con almeno **6 mesi di anticipo** rispetto alla scadenza<sup>8</sup>.
7. Dispone che il presente atto venga pubblicato sul sito web istituzionale di ARPAE alla sezione *Amministrazione Trasparente*.
8. Rammenta che avverso il presente provvedimento unico è esperibile, ai sensi del nuovo Codice del Processo Amministrativo, un ricorso giudiziario avanti al Tribunale Amministrativo Regionale di Bologna nel termine di sessanta giorni e, in alternativa, ricorso straordinario al Capo dello Stato, nel termine di centoventi giorni, decorrenti entrambi dalla data di notifica o di comunicazione dell'atto o dalla piena conoscenza di esso.

## Motivazione

- Il Comune di San Giorgio di Piano (C.F. 01025510379 e P.IVA 0052951209) con sede legale in Comune di San Giorgio di Piano (BO), via della Libertà n. 35, C.A.P. 40016, per i **sistemi fognari separati** per la raccolta, l'allontanamento e lo scarico delle **acque reflue urbane meteoriche**, originati dall'Agglomerato Urbano ABO0022 "San Giorgio di Piano - capoluogo" (classe di consistenza complessiva superiore a 2.000 A.E.) ed in gestione pubblica diretta del Comune medesimo, ha presentato, nella persona del Direttore dell'Area programmazione e Gestione del Territorio del Comune di San Giorgio di Piano, con Prot. n. 3287/2021 del 31/03/2021, pervenuto ad ARPAE in pari data al PG/2021/50575 e confluito nella **Pratica SINADOC 10653/2021**, la domanda di rilascio dell'Autorizzazione Unica Ambientale, ai sensi dell'articolo 3 del D.P.R. 59/2013 e della D.G.R. 569/2019, per la matrice autorizzazione allo scarico di acque reflue

<sup>6</sup> In conformità a quanto previsto all'art.3 comma 6 del D.P.R. 59/2013 e alla D.G.R. 569/2019.

<sup>7</sup> Ai sensi degli art. 216 e 217 del T.U.L.S. approvato con R.D. 27 Luglio 1034, n. 1265.

<sup>8</sup> In conformità a quanto previsto all'art. 5 comma 1 e comma 2 del D.P.R. 59/2013.

urbane meteoriche in acque superficiali.

- L'ARPAE-AACM con nota PG/2021/56170 del 13/04/2021 ha comunicato l'avvio del procedimento del 31/03/2021 ed ha richiesto i pareri ed i nulla osta attesi dai soggetti competenti coinvolti nell'istruttoria (Consorzio della Bonifica Renana e Arpae-APAM-Servizio territoriale di Bologna-Distretto Metropolitano), trasmettendo la relativa documentazione.
- Il Comune di San Giorgio di Piano con propria nota Prot. n. 4006/2021 del 21/04/2021, pervenuto ad ARPAE in pari data al PG/2021/61890 ha presentato integrazioni volontarie relative al SF BO52013 Capoluogo Zona PEEP e al SF BO52015 Sub-Ambito 3.1.
- Il Consorzio della Bonifica Renana con nota Prot. n. 8202 del 01/07/2021, pervenuta agli atti di ARPAE-AACM in pari data al PG/2021/102917, ha espresso il proprio parere favorevole di compatibilità idraulica con prescrizioni per lo scarico indiretto nello Scolo Riolo originato dal SF BO52015 Sub-Ambito 3.1 Via Fanin e Via Impastato, richiamando anche precedente parere n.10479 del 01/10/2020 rilasciato al soggetto privato titolare della realizzazione e della prima attivazione delle opere di urbanizzazione, richiedendo contestualmente integrazioni documentali per il SF BO52013 Capoluogo Zona PEEP.
- Il Comune di San Giorgio di Piano con propria nota Prot. n. 7584/2021 del 20/07/2021, pervenuto ad ARPAE in pari data al PG/2021/113560 ha presentato integrazioni relative al SF BO52013 Capoluogo Zona PEEP .
- Il Consorzio della Bonifica Renana con nota Prot. n. 9663 del 19/08/2021, pervenuta agli atti di ARPAE-AACM in pari data al PG/2021/129275, ha valutato non esaustivo quanto presentato dal Comune richiedendo ulteriori integrazioni documentali per il SF BO52013 Capoluogo Zona PEEP.
- Il Comune di San Giorgio di Piano con propria nota Prot. n. 10194/2021 del 04/10/2021, pervenuto ad ARPAE in data 05/10/2021 al PG/2021/153047 ha presentato ulteriori integrazioni relative al SF BO52013 Capoluogo Zona PEEP specificando che tale sistema fognario risulta connesso al SF BO52015 Sub-ambito 3.1 Via Fanin e Via Impastato con il quale condivide il punto di scarico finale.
- Il Consorzio della Bonifica Renana con nota Prot. n. 13726 del 10/12/2021, pervenuta agli atti di ARPAE-AACM in pari data al PG/2021/189813, ha espresso il proprio parere favorevole di compatibilità idraulica per lo scarico indiretto nello Scolo Riolo originato dal SF BO52013 che avviene congiuntamente allo scarico SF 52015 Sub-Ambito 3.1 Via Fanin e Via Impastato, già valutato favorvolmente in precedenza rilevando però che la vasca di laminazione idraulica di questo comparto più recente è stata dimensionata per le aree di nuova urbanizzazione ma non tiene conto degli apporti pregressi delle aree urbanizzate esistenti già servite dal SF BO52013 Capoluogo Zona PEEP Via Irma Bandiera.
- Il referente AUA di ARPAE-AACM, ritenuta esaustiva la documentazione pervenuta, visti i pareri favorevole di compatibilità idraulica del Consorzio della Bonifica Renana, vista la dichiarazione della continuità dello scarico rispetto a quanto prima autorizzato settorialmente al Comune per Capoluogo Zona

PEEP Via Irma Bandiera o con AUA più recente al soggetto privato che ha realizzato le opere di urbanizzazione del Sub-Ambito 3.1 Via Fanin e Via Impastato che è stato Titolare dello scarico in prima attivazione, effettuate le valutazioni di propria competenza, ha provveduto a redigere la proposta di adozione dell'Autorizzazione Unica Ambientale. Per tale provvedimento rilasciato a favore di Ente Pubblico, **ai sensi dell'art.15 della vigente deliberazione regionale in materia di prestazioni di Arpae**<sup>9</sup> non sono dovuti oneri tecnico-amministrativi.

Bologna, data di redazione 14/11/2023

Per LA RESPONSABILE  
Area Autorizzazioni e Concessioni Metropolitana

*Patrizia Vitali*<sup>10</sup>

L'INCARICO DI FUNZIONE  
Unità Autorizzazioni complesse e Valutazioni ambientali

*Paola Cavazzi*<sup>11</sup>

*(determina firmata digitalmente)*<sup>12</sup>

---

<sup>9</sup> In applicazione della deliberazione del Direttore Generale di ARPAE DEL-2019-55 del 14/05/2019 di approvazione della revisione del tariffario delle prestazioni di ARPAE per il rilascio dei titoli abilitativi in materia ambientale, approvato con D.G.R. 926/2019.

<sup>10</sup> Ai sensi della Deliberazione del Direttore Generale di ARPAE n. DEL-2021-126 del 14/12/2021 è stato assegnato il nuovo incarico di Responsabile Area Autorizzazioni e Concessioni Metropolitana di ARPAE alla dottoressa Patrizia Vitali.

<sup>11</sup> Firma apposta ai sensi della D.D.G. n. 29/2022 Direzione Generale. Revisione incarichi di funzione in Arpae Emilia-Romagna (triennio 2019-2022) istituiti con D.D.G. n. 96/2019 e revisionati da ultimo con D.D.G. n. 59/2021, e successivamente prorogati fino al 31/03/2024.

<sup>12</sup> Documento prodotto e conservato in originale informatico e firmato digitalmente ai sensi dell'art. 20 del "Codice dell'Amministrazione Digitale" nella data risultante dai dati della sottoscrizione digitale. L'eventuale stampa del documento costituisce copia analogica sottoscritta con firma a mezzo stampa predisposta secondo l'art. 3 del D.Lgs. 39/1993 e l'art. 3bis, comma 4bis, del Codice dell'Amministrazione Digitale.

**Autorizzazione Unica Ambientale**

**Comune di San Giorgio di Piano**

**Agglomerato Urbano ABO0022 – San Giorgio di Piano - capoluogo**

**Sistemi Fognari separati per la raccolta, l'allontanamento e lo scarico delle acque reflue urbane meteoriche**

**Gestione pubblica diretta del Comune di San Giorgio di Piano**

**ALLEGATO A**

**Matrice scarico di acque reflue urbane in acque superficiali di cui alla Parte Terza del D.Lgs. 152/2006 e ss.mm.ii. e alle D.G.R. 1053/2003, D.G.R.286/2005, D.G.R.1860/2006 e D.G.R.569/2019**

**Descrizione dei Sistemi Fognari**

**Sistemi Fognari** (tipo separato acque meteoriche) a servizio di aree appartenenti all'Agglomerato Urbano ABO0022 – San Giorgio di Piano - capoluogo (classe di consistenza complessiva superiore a 2.000 A.E.) in gestione pubblica diretta del Comune di San Giorgio di Piano (**vedi Allegato 1 - Tabella Sistemi fognari Acque Reflue Urbane Meteoriche unita in calce al presente Allegato A**).

**Prescrizioni Generali**

1. Gli scarichi delle acque reflue urbane meteoriche, tranne particolari e specifici casi relativi a bacini drenati di aree a totale o prevalente destinazione produttiva caratterizzate da rischio elevato di contaminazione delle acque meteoriche di dilavamento per i quali saranno indicate relative specifiche prescrizioni, non sono soggetti al rispetto di particolari limiti di accettabilità ma a prescrizioni costruttive, idrauliche, gestionali ed operative atte a garantire il buon funzionamento idraulico del relativo sistema di raccolta, scarico e gestione idraulica delle acque meteoriche di dilavamento dell'Agglomerato Urbano servito.
2. Ogni punto di scarico finale di ogni singolo sistema fognario è condizionato al rispetto delle prescrizioni operative ed idrauliche disposte dall'**Ente Gestore del corpo idrico recettore** con i **pareri favorevoli** espressi nell'ambito dell'istruttoria di valutazione della richiesta di AUA ed **allegati al presente documento come parti sostanziali ed integranti**.

3. Il presente provvedimento è condizionato al rispetto delle eventuali prescrizioni costruttive, idrauliche ed amministrative eventualmente emanate successivamente al presente atto dagli Enti gestori dei corpi idrici recettori con propri specifici atti di Concessione o pareri di compatibilità idraulica. Resta inteso che gli stessi Enti gestori di corpi idrici del demanio idrico regionale o del demanio consortile di bonifica hanno facoltà, nel caso di rilevate necessità di salvaguardia della complessità idraulica e/o irrigua dei corpi idrici gestiti di disporre, anche in futuro, nuove o diverse prescrizioni per le interferenze dirette ed indirette degli scarichi con i corpi idrici gestiti. Tali eventuali nuove prescrizioni dovranno essere recepite e rispettate dal Titolare e Gestore degli scarichi autorizzati che dovrà programmare i conseguenti adeguamenti.
4. Nei Sistemi Fognari oggetto del presente provvedimento possono essere convogliate esclusivamente le acque meteoriche di dilavamento drenate dalle aree servite come documentato nella documentazione di riferimento.
5. Gli scarichi nei recettori finali si dovranno attivare solo a seguito di eventi meteorici e solamente per un tempo tale da consentire il deflusso delle acque nel corpo idrico recettore delle acque reflue urbane meteoriche originate dalle aree dei bacini scolanti di ogni singolo Sistema Fognario.
6. I Sistemi Fognari di raccolta delle acque reflue urbane meteoriche devono essere dotati di idonei accorgimenti tecnici atti ad impedire che tramite il manufatto di scarico finale possa avvenire l'immissione in acque superficiali di materiale grossolano eventualmente trasportato dai reflui (es: caditoie sifonate, ecc...).
7. Considerato che gli eventuali sistemi di laminazione idraulica, dai quali hanno origine gli scarichi finali autorizzati con il presente provvedimento, sono parte integrante dei relativi Sistemi Fognari separati acque reflue urbane meteoriche in gestione pubblica del Comune di San Giorgio di Piano, non è comunque preclusa la facoltà dello stesso Comune di attivare specifici accordi con il Gestore del Servizio Idrico Integrato e/o altri soggetti privati interessati sul tema gestione e ripartizione costi di manutenzione delle vasche di laminazione idraulica (gestione verde, sfalci, manutenzione sezioni idrauliche, ecc...), mentre la gestione/manutenzione di eventuali impianti di sollevamento e/o pompaggio e/o altre apparecchiature elettro-meccaniche connesse alla corretta continuità funzionale dei sistemi fognari ed alla sicurezza idraulica dell'area urbanizzata servita o limitrofa e del corpo idrico recettore degli scarichi finali autorizzati, deve essere comunque effettuata da parte di soggetti o ditte specializzate.
8. Il Titolare e Gestore degli scarichi deve inoltre garantire che:
  - i sistemi di raccolta delle acque reflue urbane meteoriche non siano mai utilizzati per lo smaltimento di rifiuti o lo scarico di altre diverse tipologie di acque reflue (domestiche e/o industriali assimilate alle domestiche e/o industriali e/o meteoriche di dilavamento contaminate da eventuali attività produttive

definibili acque di prima pioggia o acque reflue di dilavamento ai sensi della D.G.R. 286/202005 e della D.G.R. 1860/2006);

- i sistemi di raccolta ed allontanamento delle acque reflue urbane meteoriche siano realizzati e mantenuti conformi a quanto previsto negli elaborati di riferimento del presente provvedimento;
  - sia effettuata la periodica verifica e manutenzione dei sistemi fognari e dei relativi manufatti (condotte, caditoie, pozzetti, sistemi di laminazione idraulica, ecc...) per mantenere la buona funzionalità idraulica;
  - il materiale derivante dagli interventi di manutenzione sia smaltito in conformità alle vigenti normative in materia di smaltimento rifiuti;
  - gli scarichi delle acque reflue urbane meteoriche non siano causa di inconvenienti ambientali quali inquinamento delle acque o delle falde superficiali, sviluppo di cattivi odori o diffusione di aerosol.
9. Nel caso si verificassero imprevisti tecnici che modificassero provvisoriamente il regime e la qualità degli scarichi originati dai sistemi fognari delle acque reflue urbane meteoriche il Titolare dello scarico ed il Gestore, nell'ambito delle rispettive competenze, sono tenuti ad attivare nel più breve tempo possibile tutte le procedure e gli accorgimenti tecnici atti a limitare i danni ai corpi idrici ricettori, al suolo, al sottosuolo ed alle altre risorse ambientali eventualmente interessate dall'evento inquinante.
10. Il Titolare degli scarichi è tenuto a comunicare all'Autorità competente (ARPAE-AACM), ai sensi dell'art. 124, comma 12, del D.Lgs. 152/2006 e ss.mm.ii. e dell'art.6 del D.P.R. 59/2013, ogni eventuale variazione gestionale e/o strutturale rispetto alla situazione autorizzata.

#### **Documentazione di riferimento agli atti di ARPAE - Area Autorizzazioni e Concessioni Metropolitana:**

- Lettera trasmissione Domanda di rilascio AUA del Comune di San Giorgio di Piano Prot. n. 3287/2021 del 31/03/2021 (agli atti di ARPAE in pari data al PG/2021/50575) per i Sistemi Fognari BO52013 e BO52015 e relativa documentazione costituita da:
  - Modello per la richiesta di Autorizzazione Unica Ambientale compilato;
  - Elenco reti fognarie separate acque reflue urbane meteoriche gestite dal Comune
- Nota integrativa del Comune di San Giorgio di Piano Prot. n. 4006/2021 del 21/04/2021 (agli atti di ARPAE in pari data al PG/2021/61890) con la quale sono state fornite informazioni in merito al SF BO52013 Capoluogo Zona PEEP e relativa documentazione costituita da:
  - Attestato versamento oneri n.80 del 19/04/2021;



- Delibera Consiglio Comunale n.113 del 07/06/1975 relativa ad approvazione convenzione per Opere di Urbanizzazione che comprendevano il SF BO52013 (rete 037052003 Capoluogo Zona PEEP Via Irma Bandiera);
- Nota integrativa del Comune di San Giorgio di Piano Prot. n. 7584/2021 del 20/07/2021 (agli atti di ARPAE in pari data al PG/2021/113560) con la quale sono state fornite ulteriori informazioni in merito al SF BO52013 Capoluogo Zona PEEP e relativa documentazione costituita da:
  - Elaborato grafico datato 28/04/1975 del progetto di realizzazione del PEEP Capoluogo (**allegato in calce**);
- Nota integrativa del Comune di San Giorgio di Piano Prot. n. 10194/2021 del 04/10/2021 (agli atti di ARPAE in data 05/10/2021 al PG/2021/153047) con la quale sono state fornite ulteriori informazioni in merito alla connessione del SF BO52013 Capoluogo Zona PEEP Via Irma Bandiera con il Sistema Fognario BO52015 Sub-Ambito 3.1 Via Fanin e Via Impastato compreso punto di scarico condiviso e relativa documentazione costituita da:
  - Estratto Planimetria RUE relativo all'area servita dal SF BO52013 Capoluogo Zona PEEP Via Irma Bandiera;
  - Planimetria che evidenzia il punto di scarico in uscita dalla vasca di laminazione del Sub-Ambito 3.1 che costituisce unico punto di scarico del bacino di laminazione del SF BO52015 nel quale si immettono i sistemi fognari che Via Fanin, Via Impastato (SF BO52015) e Via Irma Bandiera (SF BO52013);
- Parere di compatibilità idraulica del Consorzio della Bonifica Renana Prot. n.8202 del 01/07/2021 relativo al SF BO52015 Sub-Ambito 3.1 (**allegato in calce**) che richiama anche il precedente Parere favorevole Prot.10479 del 01/10/2020 rilasciato al soggetto privato realizzatore delle opere di urbanizzazione.
- Parere di compatibilità idraulica del Consorzio della Bonifica Renana Prot. n.13726 del 10/12/2021 con il quale si prende atto dello scarico unico indiretto nello Scolo Riolo in uscita dal vasca di laminazione del SF BO52015 che riceve anche gli apporti meteoriche della rete separata acque meteoriche di via Irma Bandiera (**allegato in calce**).
- Copia di altra precedente documentazione tecnica/amministrativa di riferimento (precedenti pareri e/o autorizzazioni settoriali), recuperata da fascicoli in atti della Provincia di Bologna o di Arpae-AACM (precedenti pareri e/o AUA):
  - SF BO52013 - Rete 37052003 San Giorgio di Piano Capoluogo Zona PEEP Via Irma Bandiera: Provincia di Bologna fascicolo 11.4.5/230/1999, fascicolo 11.4.5/455/2002 e fascicolo 11.4.5/193/2006.
  - SF BO52015 - Rete 37052015 San Giorgio di Piano Sub-Ambito 3.1 Via Fanin e Via Impastato: Arpae-Pratica Sinado 34926/2019 AUA al soggetto privato realizzatore delle opere di urbanizzazione e provvisorio

gestore del SF BO52015 (rete fognaria separata acque meteoriche e connessa vasca di laminazione) ed in particolare la seguente documentazione:

- Elaborato 10d “Stato Finale Rete Acque Bianche-Schematizzazione Funzionamento Cassa di laminazione” aggiornamento datato giugno 2020 (**allegato in calce**);
- Elaborato 10a “Stato Finale Rete Fogna Bianca – Planimetria” datato Febbraio 2019 (**allegato in calce**)

-----  
Pratica Sinadoc 10653/2021

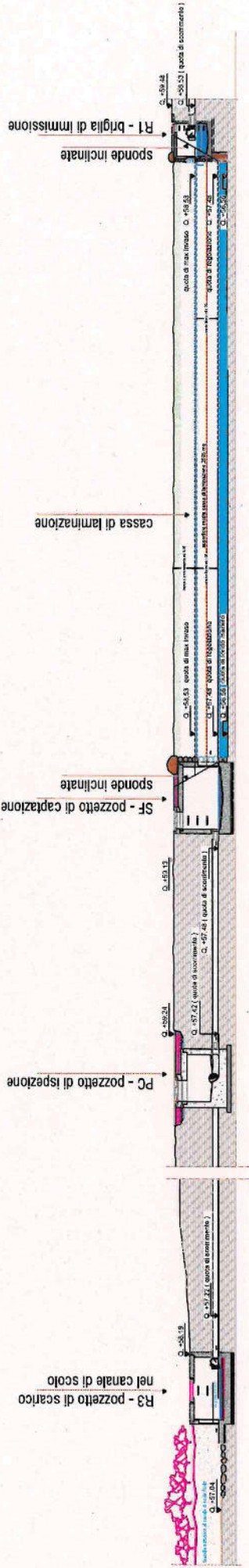
Documento redatto in data 14/11/2023

Tabella Sistemi fognari Acque Reflue Urbane Meteoriche - Agglomerato ABO0022 - San Giorgio di Piano - capoluogo unito all'Allegato A della determina di AUA

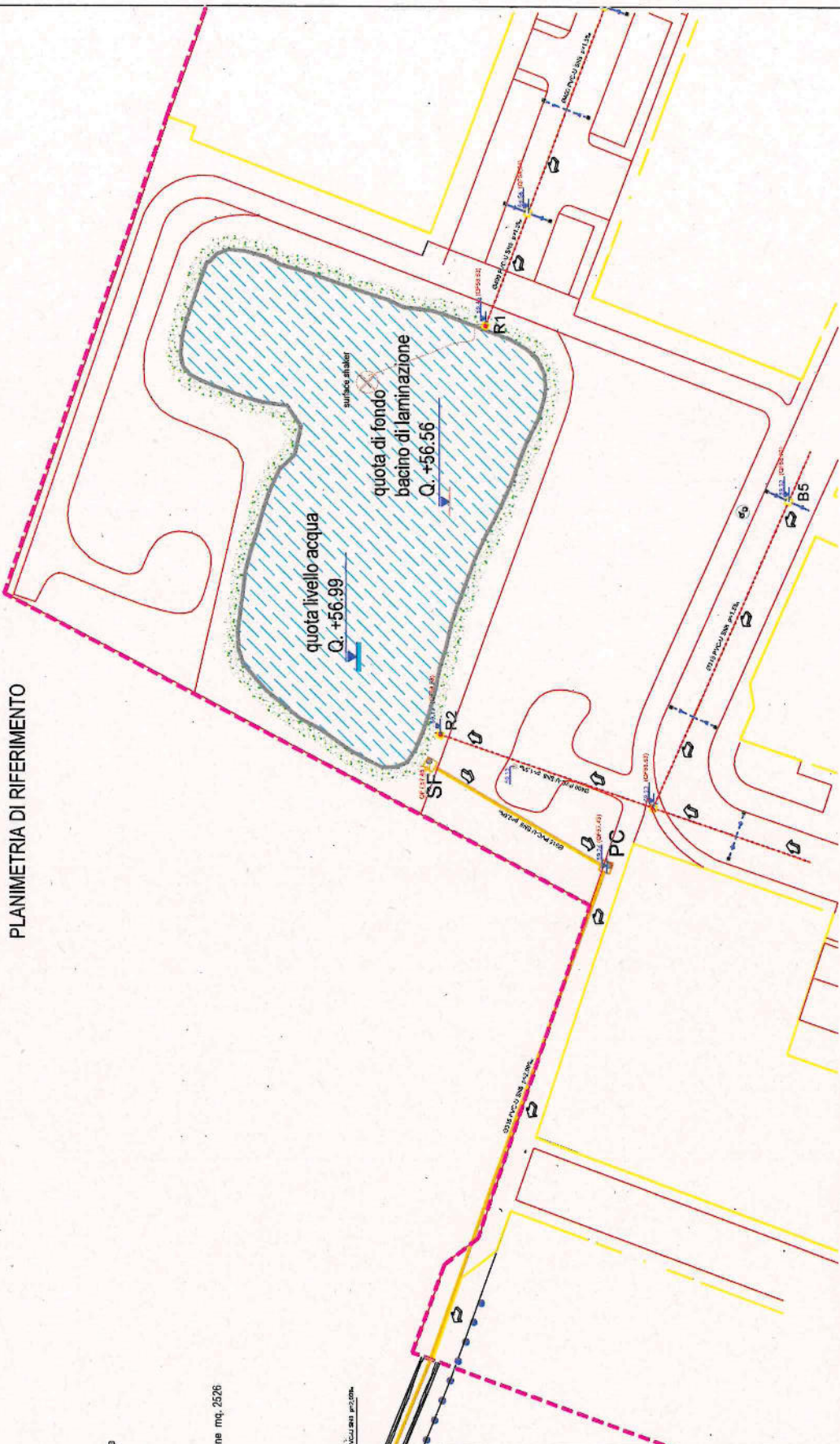
DENOMINAZIONE SISTEMA FOGNARIO	CODICE AGGLOMERATO	COMUNE	DENOMINAZIONE SCARICO	TIPOLOGIA SCARICO	DILUIZIONE MINIMA	CODICE MANUFATTO / SOGLIA	CODICE PUNTO DI SCARICO	Codice RETE- nodo Scarico (ARPAE-SAC)	Recettore scarico	GESTORE CORPO IDRICO PRINCIPALE	INTERFERENZA IN AREA DIRETTA	CONCESSIONE E/O PARERE IDRAUICO VIGENTE	INTERFERENZA IN AREA PROTETTA	GESTORE SISTEMA FOGNARIO
BO62015	ABO0022	SAN GIORGIO DI PIANO	SAN GIORGIO DI PIANO - CAPOLUOGO ZONA PEEP scarico acque reflue urbane meteoriche separate (037052015 Via Farni e Via Impastato) e dalla connessa rete separate acque meteoriche (037052003 Via Irma Bandiera, intercettata al momento della realizzazione delle opere di urbanizzazione del Sub-Ambito 3.1	AM	0	370520150001	370520150001	370520150001	fesso di campagna, pol Scolo Rebo	Consorzio della Bonifica Renana	NO	Parere idraulico Prot.10479 del 01/10/2020 (Via Impastato) e Parere idraulico Prot.13728 del 01/07/2021 (Via Irma Bandiera)	/	Comune di San Giorgio di Piano

LEGENDA TIPOLOGIA SCARICO/MANUFATTO	
DEP	IMPIANTO DI TRATTAMENTO
IS	IMPIANTO DI SOLLEVAMENTO
SP	SCOLMATORE DI PIENA
SPE	SCOLMATORE DI PIENA ED EMERGENZA
SE	SCOLMATORE SOLA EMERGENZA
PM	PRESA DI MAGRA
PD	POZZETTO DEVIATORE DI RETE
VL	VASCA DI LAMINAZIONE IDRALICA
TVS	TRATTAMENTO VOLUMI SFIORATI/A RETI MISTE O GESTIONE PRIMA PIOGGIA
AM	ACQUE REFLUE URBANE METEORICHE

SCHEMA DI FUNZIONAMENTO



PLANIMETRIA DI RIFERIMENTO



-  collettore di trasporto acque di invaso
-  SF - pozzetto di captazione
-  PC - pozzetto di ispezione e deviazione
-  R3 - pozzetto di immissione
-  ricelettore superficiale
-  laghetto - superficie media di laminazione mq. 2526
-  sulle face shaker



**COMUNE DI SAN GIORGIO DI PIANO**  
**VARIANTE**  
 PIANO URBANISTICO ATTUATIVO  
 (ai sensi della L.R. 8/2000, art. 28)

**PUA**  
 SUB AMBITO 3.1  
 SCIA PER VARIANTE FINALE  
 al PdC n° 273 del 09/05/2017 PER  
**OPERE DI URBANIZZAZIONE PRIMARIA**

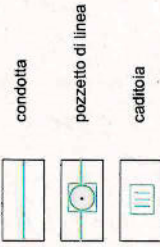
PROGETTISTI: **ING. ROBERTO MANGIARI & C. S.p.A.**  
 VIA S. ANTONIO 10/11  
 41013 SAN GIORGIO DI PIANO (MO)  
 TEL. 059/2000000

PROGETTO: **ING. ROBERTO MANGIARI & C. S.p.A.**  
 VIA S. ANTONIO 10/11  
 41013 SAN GIORGIO DI PIANO (MO)  
 TEL. 059/2000000

N° PROGETTO: _____	
ELABORATO: <b>10c</b>	SCALA: <b>1:200 / 25</b>
OGGETTO INQUADRAZIONE: <b>OPERE DI URBANIZZAZIONE PRIMARIA</b>	
SITUAZIONE PRECEDENTE: <b>SCIA PER VARIANTE FINALE</b>	
SITUAZIONE SUCCESSIVA: <b>OPERE DI URBANIZZAZIONE PRIMARIA</b>	
SITUAZIONE SUCCESSIVA: <b>OPERE DI URBANIZZAZIONE PRIMARIA</b>	

N.B. le quote sono espresse nel sistema WGS84





**COMUNE DI SAN GIORGIO DI PIANO**

**VARIANTE**  
PIANO URBANISTICO ATTUATIVO  
(ai sensi della L.R. 20/2006, art. 35)

**PUA**  
SUB AMBITO 3.1  
SCIA PER VARIANTE FINALE  
al PdC n° 273 del 08/05/2017 PER

**OPERE DI URBANIZZAZIONE PRIMARIA**

PROGETTO: **RETE FOGNARIA**

PROGETTISTI: **ING. LUIGI TONELLI**  
ING. LUIGI TONELLI  
ING. LUIGI TONELLI  
ING. LUIGI TONELLI

SCALE: 1:300

STATO FINALE (final as built)

RETE FOGNA BIANCA

PLANIMETRIA

NUMERO:	10a	DATA:	08/05/2017
PROGETTO:	RETE FOGNA BIANCA	SCALE:	1:300
STATO:	STATO FINALE (final as built)	PROGETTISTA:	ING. LUIGI TONELLI
RETE:	RETE FOGNA BIANCA	PROGETTO:	RETE FOGNA BIANCA
PLANIMETRIA:	PLANIMETRIA	PROGETTISTI:	ING. LUIGI TONELLI



13

COPIA

COMUNE DI

**S. GIORGIO DI PIANO**  
(Provincia di Bologna)

COMUNE DI S. GIORGIO DI PIANO

**PEEP**

Procedura di liberazione del Comune  
n. 1122 in data 28.4.1975  
Censura senza rilievo dal Comitato Re-  
gionale. Circolo nota esposta dal 21.6.  
1975 prot. n. 21063.












Il Sindaco  
*[Signature]*  
M. B. B. B.  
18 MAR 1975

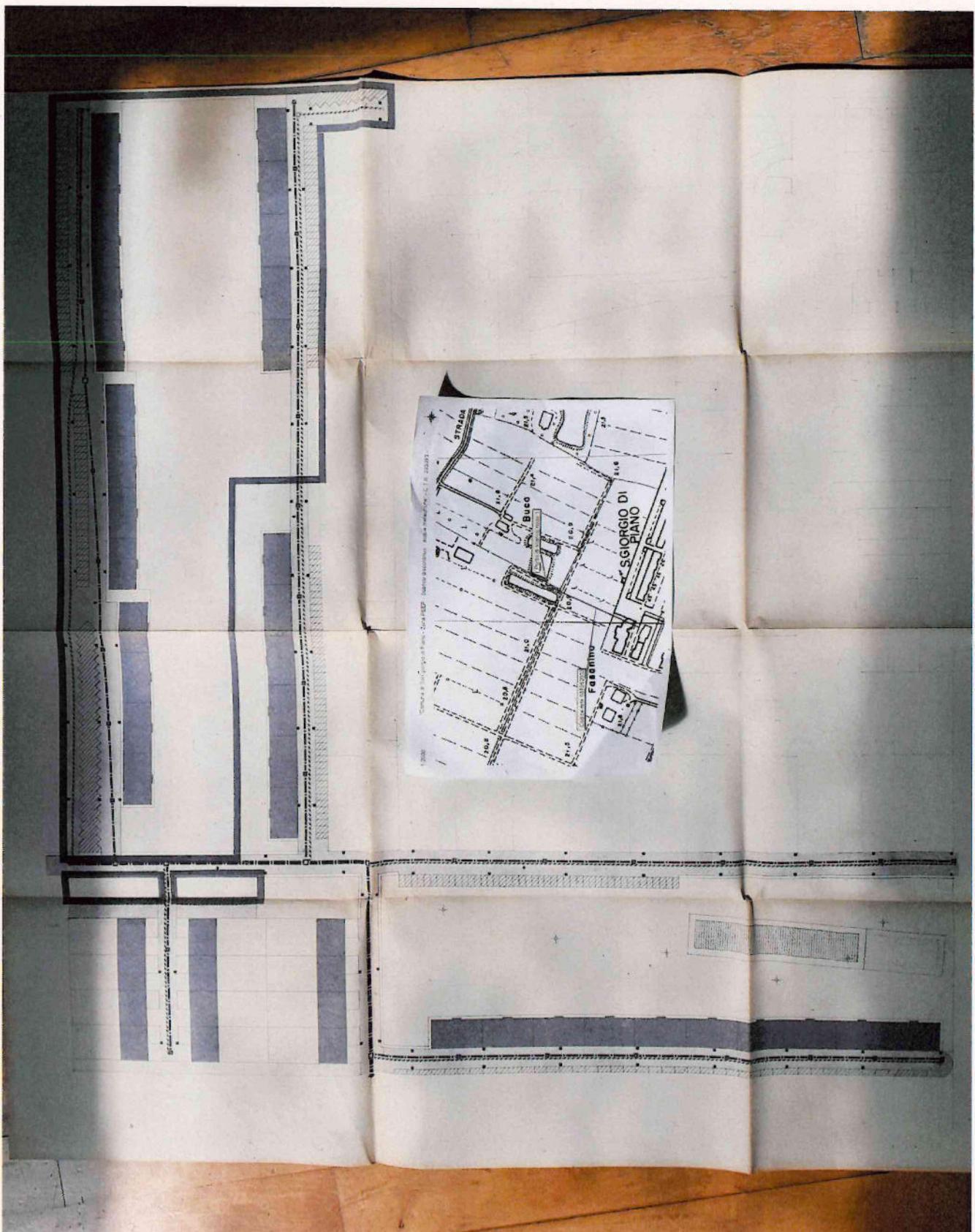
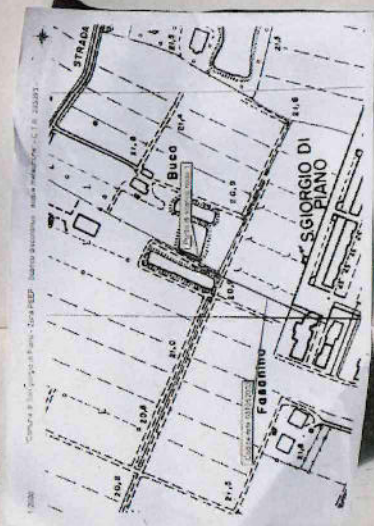
Regione Emilia Romagna  
Comitato Provinciale Regionale  
Sezione I  
Censura autorizzata dal 15.10.1975  
Prot. n. 1122  
A. SERRAVALLO  
P. MONTICELLI

7  
1:500

**SCHEMA DELLE FOGNATURE**

**LEGENDA:**

-  edifici di progetto
-  strade di lottizzazione
-  parcheggi
-  collettore principale - tipo misto
-  " secondario "
-  pozzetto di raccordo
-  " d'ispezione
-  fognatura stradale
-  caditoia





Settore Istruttorie Tecniche

*Spett.le*  
**AREA AUTORIZZAZIONI E CONCESSIONI**  
**METROPOLITANA - Unità AUA ed acque reflue**

**PEC: [aoobo@cert.arpa.emr.it](mailto:aoobo@cert.arpa.emr.it)**

**OGGETTO: Domanda di AUTORIZZAZIONE UNICA AMBIENTALE presentata dal Comune di San Giorgio di Piano per scarichi di acque reflue urbane meteoriche a servizio dell'Agglomerato Urbano ABO0022 San Giorgio di Piano Capoluogo relativamente alle seguenti Reti separate acque bianche:**

**-Sistema Fognario BO52013 rete 37052003 Capoluogo Zona PEEP;**

**-Sistema Fognario BO52015 rete 37052015 Sub-Ambito 3.1 Via Fanin e Via Impastato;**

**Avvio del procedimento, richiesta chiarimenti/integrazioni e Specifica Pareri e Nulla Osta attesi dai Soggetti competenti coinvolti.**

**Pratica Sinadoc 10653/2021.**

**Richiesta integrazioni.**

**Parere Idraulico (Codice pratica: 202104802).**

Dalla documentazione trasferita a questo Consorzio risulta acquisita agli atti in data 13/04/2021 con prot. n.4802 una richiesta da parte di Arpae per il rilascio di un parere idraulico per i sistemi fognari in oggetto, in Comune di San Giorgio di Piano (BO).

Premesso che il Consorzio della Bonifica Renana, con delibera del Consiglio di Amministrazione n. 12 del 19/10/2018, ha approvato l'aggiornamento del proprio Regolamento "Per la Conservazione, la Polizia delle Opere di Bonifica e la Disciplina delle Acque", consultabile al seguente Link: [http://www.bonificarenana.it/servizi/regolamenti/regolamenti\\_fase02.aspx?ID=240](http://www.bonificarenana.it/servizi/regolamenti/regolamenti_fase02.aspx?ID=240).

Considerato che:

- in data 01/10/2020 con Ns prot. n. 10479 è stato rilasciato parere idraulico favorevole in merito allo scarico indiretto nello scolo Riolo delle acque reflue originate dal Sistema Fognario separate acque meteoriche B052015 - rete separate acque reflue urbane meteoriche Sub Ambito 3.1 Via Fanin e Via Impastato in Comune di San Giorgio di Piano;
- lo scarico sopraccitato è a servizio di lottizzazioni da tempo esistenti;
- lo scolo Riolo è un canale di bonifica con funzione prevalentemente di scolo;





- la L.R. n. 4/2007 prevede che i Consorzi di Bonifica, per i canali di propria competenza, esprimano il loro parere ai fini della compatibilità idraulica ed irrigua;
- siamo in attesa che vengano emanate le “Linee guida” previste al comma 6 dell’Art. 4 sopracitato (6. *La Regione, sentiti i Consorzi di bonifica, definisce le linee guida per il monitoraggio e per il mantenimento degli standard di qualità dell’acqua ad uso irriguo necessari a garantire la salubrità e la sicurezza delle colture e degli alimenti*);

Considerato inoltre che al momento non si dispone delle informazioni necessarie e sufficienti al rilascio del parere da parte di codesto Consorzio per quanto riguarda il Sistema Fognario BO52013 rete 37052003 Capoluogo Zona PEEP, si chiede, al fine del corretto procedimento istruttorio, di integrare quanto già inviato, con la seguente documentazione:

- planimetria aggiornata dell’agglomerato servito dal sistema fognario sopracitato;
- schema della rete con evidenza del recapito finale in fosso privato o di campagna.

D’altra parte, per quanto concerne il Sistema Fognario BO52015 rete 37052015 Sub-Ambito 3.1 Via Fanin e Via Impastato, lo scrivente Consorzio, fatti salvi diritti di terzi e per quanto di competenza, esprime

**parere idraulico favorevole**

per gli scarico indiretto nello scolo consorziale Riolo delle acque reflue meteoriche provenienti dalle unità immobiliari site Via Fanin e Via Impastato, raccomandando la massima attenzione al rispetto dei limiti di qualità previsti dalla normativa vigente.

Successive richieste, integrazioni o comunicazioni dovranno essere inoltrate al seguente indirizzo di posta elettronica certificata (PEC: [bonificarenana@pec.it](mailto:bonificarenana@pec.it)) o all’indirizzo di posta elettronica (MAIL: [protocollo@bonificarenana.it](mailto:protocollo@bonificarenana.it)), specificando il codice pratica in oggetto. Di seguito i riferimenti per eventuali chiarimenti: Istruttore della pratica, ing Aspromonte Rossella (tel 3480707122) - Responsabile del Settore Manutenzione del reticolo idraulico ed irriguo e Istruttorie Tecniche, Ing. Michela Vezzani (tel 334 6808787).

Distinti saluti.

IL DIRETTORE AREA TECNICA  
( *Ing. Francesca Dallabetta* )

Il presente documento è sottoscritto  
esclusivamente con firma digitale ai sensi  
degli artt. 20 e 21 del D.Lgs. n. 82/2005 che  
attribuiscono pieno valore legale e probatorio.

Si inviano i documenti allegati alla registrazione di Protocollo n. 0008202 del  
01/07/2021

Settore Istruttorie Tecniche

**Spett.le**  
**Arpae - Area Autorizzazioni e Concessioni**  
**Metropolitana**

**PEC: [aoobo@cert.arpa.emr.it](mailto:aoobo@cert.arpa.emr.it)**

**p.c. Spett.le**  
**Comune di San Giorgio di Piano - Area**  
**Programmazione e Gestione del Territorio**

**PEC: [comune.sangiorgiodipiano@pec.renogalliera.it](mailto:comune.sangiorgiodipiano@pec.renogalliera.it)**

**OGGETTO: D.P.R. 59/2013 e Dgr 569/2019. Domanda di AUTORIZZAZIONE UNICA AMBIENTALE per scarichi di acque reflue urbane meteoriche a servizio dell'Agglomerato Urbano ABOO022 San Giorgio di Piano Capoluogo relativamente alle seguenti Reti separate acque bianche: • Sistema Fognario BO52013 rete O37052003 Capoluogo Zona PEEP; • Sistema Fognario BO52015 rete O37052015 Sub-Ambito 3.1 Via Fanin e Via Impastato; INTEGRAZIONI ottobre 2021.**  
**Parere Idraulico (Codice pratica: 20211234).**

Dalla documentazione trasferita a questo Consorzio risulta acquisita agli atti in data 05/10/2021 con prot. n. 11234 le integrazioni da parte del Comune di San Giorgio di Piano per il rilascio di un parere idraulico in merito Sistema Fognario BO52013 rete O37052003 Capoluogo Zona PEEP, in Via Irma Bandiera, in Comune di San Giorgio di Piano (BO).

Premesso che il Consorzio della Bonifica Renana è l'autorità idraulica competente al rilascio di concessioni, autorizzazioni e pareri per opere o interventi interferenti con le fasce di tutela (10 m dal ciglio del canale o dal piede dell'argine) dei canali consortili e con delibera del Consiglio di Amministrazione, n. 12 del 19/10/2018, ha approvato l'aggiornamento del proprio Regolamento "Per la Conservazione, la Polizia delle Opere di Bonifica e la Disciplina delle Acque". Link: [http://www.bonificarenana.it/servizi/regolamenti/regolamenti\\_faseO2.aspx?ID=240](http://www.bonificarenana.it/servizi/regolamenti/regolamenti_faseO2.aspx?ID=240)



Considerato che dalla documentazione tecnica allegata alla comunicazione sopracitata si evince che lo scarico del sistema fognario delle acque bianche della rete O37052003 Capoluogo Zona PEEP non recapita direttamente in corso d'acqua superficiale gestito dallo scrivente Consorzio, ma raggiunge lo scolo consorziale Riolo dopo aver percorso una rete di scolo privata.

Considerato inoltre che:

- la rete di raccolta acque bianche per il sistema fognario BO52013 (Capoluogo Zona PEEP) risulta essere connessa a quella del Sub-Ambito 3.1 Via Fanin e Via Impastato ed entrambe recapitano le acque all'interno di uno stesso bacino di laminazione;
- l'invaso di laminazione realizzato nel limitrofo Sub Ambito 3.1, pari a circa 2800 mc, è stato dimensionato sia per le previsioni insediative del Sub Ambito sopra citato sia per quelle di un secondo ambito (Sub Ambito 3.2 posto più a valle), ma non per il comparto Capoluogo Zona PEEP;
- lo scolo Riolo è un canale di bonifica con funzione prevalentemente di scolo;
- le unità immobiliari (Capoluogo Zona PEEP) sono da tempo esistenti e non viene proposto alcun incremento di superficie impermeabilizzata;
- la L.R. n. 4/2007 prevede che i Consorzi di Bonifica, per i canali di propria competenza, esprimano il loro parere ai fini della compatibilità idraulica ed irrigua;
- siamo in attesa che vengano emanate le "Linee guida" previste al comma 6 dell'Art. 4 sopracitato (6. La Regione, sentiti i Consorzi di bonifica, definisce le linee guida per il monitoraggio e per il mantenimento degli standard di qualità dell'acqua ad uso irriguo necessari a garantire la salubrità e la sicurezza delle colture e degli alimenti).

Pertanto lo scrivente Consorzio, fatti salvi diritti di terzi e per quanto di competenza, esprime **parere idraulico favorevole** per lo scarico indiretto nello scolo consorziale Riolo delle acque reflue domestiche provenienti dalle unità immobiliari site in Irma Bandiera (Capoluogo Zona PEEP).

Si chiede inoltre che venga inviata allo scrivente Consorzio, copia dell'Autorizzazione allo scarico rilasciata, dall'Ente di competenza, in merito agli scarichi di acque reflue urbane meteoriche a servizio dell'Agglomerato Urbano ABOOO22, in Comune di San Giorgio di Piano (BO).

Successive richieste, integrazioni o comunicazioni dovranno essere inoltrate al seguente indirizzo di posta elettronica certificata (PEC: [bonificarenana@pec.it](mailto:bonificarenana@pec.it)) o all'indirizzo di posta elettronica (MAIL: [protocollo@bonificarenana.it](mailto:protocollo@bonificarenana.it)), specificando il codice pratica in oggetto. Di seguito i riferimenti per eventuali chiarimenti: Istruttore della pratica, ing Aspromonte Rossella



(tel 3480707122) - Responsabile del Settore Manutenzione del reticolo idraulico ed irriguo e Istruttorie Tecniche, Ing. Michela Vezzani (tel 334 6808787).

Distinti saluti.

IL DIRETTORE AREA TECNICA  
( *Ing. Francesca Dallabetta* )

Il presente documento è sottoscritto esclusivamente con firma digitale ai sensi degli artt. 20 e 21 del D.Lgs. n. 82/2005 che attribuiscono pieno valore legale e probatorio.

Si inviano i documenti allegati alla registrazione di Protocollo n. 0013726 del  
10/12/2021

**SI ATTESTA CHE IL PRESENTE DOCUMENTO È COPIA CONFORME DELL'ATTO ORIGINALE FIRMATO DIGITALMENTE.**